

- 01 **Schotterrasen, befahrbar**
 Regelbauweise N3
 Rasenansaat, RSM
 20 cm Vegetationstragschicht, 80% Schottergemisch 0/32, 20% Oberboden
 25 cm Trag-/Frostschuttschicht
 30 cm Baugrundverbesserung Brechkorngemisch 0/32,
- 02 **Betonkantenstein** 100 x 25 x 8 cm, grau, Betonfundament C12/15,
 Gesamtbreite 30 cm, mit beidseitiger Rückenstütze,
 10 cm Sauberkeitsschicht Schotter 0/32
- 03 **Asphaltbelag**, BK 0,3
 4 cm Asphaltdeckschicht AC 8 DN (Bindemittel 70/100)
 10 cm Asphalttragschicht AC 22 TN (Bindemittel 70/100)
 25 cm Trag-/Frostschuttschicht
 30 cm Baugrundverbesserung Brechkorngemisch 0/32,
- 04 **Rasenfugenpflaster** 20 x 20 x 8 cm (Rastermaß), verlegt mit 3 cm Fuge
 Ansaat mit Parkplattasen RSM 5.1
 4 cm Vegetationssubstrat gem. FLL
 25 cm Schottertragschicht 0/32
 30 cm Baugrundverbesserung Brechkorngemisch 0/32,
- 05 **Betonkantenstein / Anfahrboard** 100 x 30 x 15 cm, grau, Betonfundament C12/15,
 Gesamtbreite 40 cm, mit beidseitiger Rückenstütze,
 10 cm Sauberkeitsschicht Schotter 0/32
- 06 **Betonsteinpflaster** 10x20x8 cm, grau, 4 cm Splitt 0/5,
 25 cm Schottertragschicht 0/32, 30 cm Baugrundverbesserung 0/32
- 07 **Pflasterrinne** 10x10x10 cm / Naturstein,
 Oberseite gesägt und geflammt, Seiten bruchrau, Reihenverband mit
 Halbsteinversatz
 70 cm Betonfundament C12/15
 Frostschutz 0/45
- 08 **Wassergebundene Wegedecke**
 4 cm Deckschicht 0/8
 6 cm Dynamische Schicht 0/16
 20 cm Trag-/Frostschuttschicht 0/32

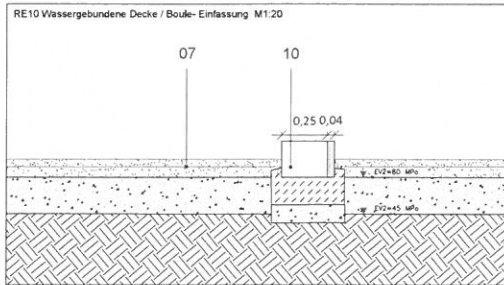
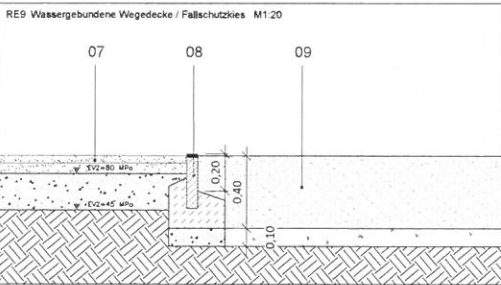
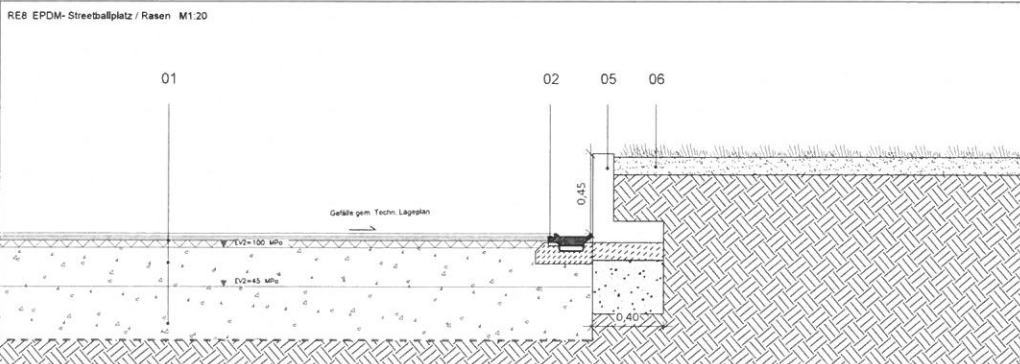
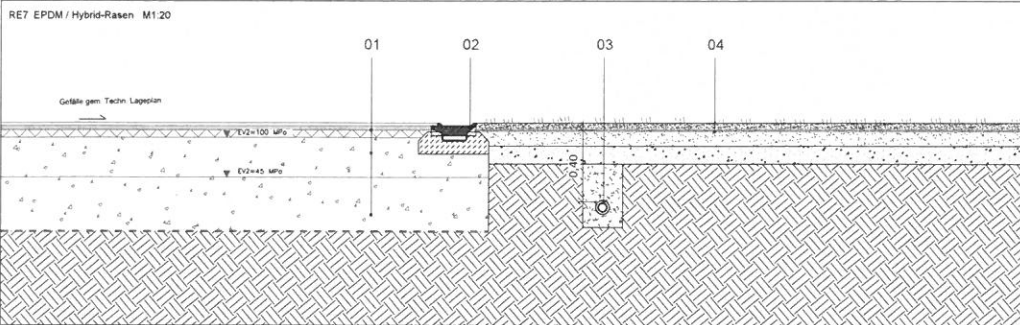
Alle Maße, Maße Höhen und Flächen sind vor Baubeginn vor Ort zu überprüfen! Bei Unstimmigkeiten ist die Bauleitung zu informieren, andernfalls handelt die ausführende Firma.
 Alle Maße in m.

Datum: Name: Änderung:

Neuanlage eines Bolzplatzes und einer Festwiese
14641 Wustermark

Bauherr	Gemeinde Wustermark vertreten durch den Bürgermeister Hoppenröder Allee 1 14641 Wustermark
Landschaftsarchitekt	P.R.O.G.A.R.T.E.N Breitner - Jatzonka - Part GmbH Hüchelwiesbergstraße 3 10829 Berlin Tel. 030 - 214 58 991 Fax 030 - 214 58 992
Planinhalt	Regeldetails 1 - 6

Maßstab	Datum	Bearbeiter	Blaßgröße	Plannummer
1:20	15.07.2021	Bue/ha	A3	BPW_A_5_DE_01



- 01 **EPDM-Belag**
1,7 cm Kunststoffbelag
wasserdurchlässig, Farbe Ziegelrot
2,5 cm obere bituminös gebundene Tragschicht, PA 8,
Bindemittel 70/100, wasserdurchlässig
4 cm untere bituminös gebundene Tragschicht, PA 16,
Bindemittel 70/100, wasserdurchlässig
Trag-/Frostschuttschicht
Naturharstein-Brechkorngemisch 0/32
30 cm Baugrundverbesserung mit
Naturstein-Brechkorngemisch 0/32
- 02 **Muldenrinne**, Typ ACO Sport,
10 cm Betonfundament C12/15
mit Krallnut für EPDM
- 03 **Saugleitung** DN 80,
35 cm Drainpackung 0/32
- 04 **Hybridrasen**,
4 cm Füllboden
Kunstrasen- Matte
8cm Rasentragschicht
10 cm Drainkies 0/32
- 05 **Winkelstütze**, 45 cm ab OK
10 cm Betonfundament C12/15
30 cm Frostschuttschicht 0/32
- 06 **Rasen**
10 cm Oberboden
- 07 **Wassergebundene Wegedecke**
4 cm Deckschicht 0/8
6 cm Dynamische Schicht 0/16
20 cm Trag-/Frostschuttschicht 0/32
- 08 **Weichkantenstein**,
30 cm Einfassungskante mit EPDM-Auflage,
B x H = 6 x 30 cm
20 cm Streifenfundament aus Beton C 20/25,
Höhe 20 cm, mit beidseitiger Rückenstütze
10 cm Sauberkeitsschicht Naturharsteinschotter 0/32
- 09 **Fallschutzfläche**,
40 cm Fallschutzkies 2/8
10 cm Drainschicht Naturharsteinschotter 8/32
- 10 **Boule-Einfassung**,
25 cm Betonwerkstein L = 2,0 m
4 cm Holzbohle 40 / 3000

Alle Massen, Maße, Höhen und Flächen sind vor Baubeginn vor Ort zu überprüfen! Bei Unstimmigkeiten ist die Bauleitung zu informieren, anderfalls haftet die ausführende Firma.
Alle Maße in m.

Datum	Name	Änderung

**Neuanlage eines Bolzplatzes und einer Festwiese
14641 Wustermark**

Bauherr	Gemeinde Wustermark vertreten durch den Bürgermeister Hoppensider Allee 1 14641 Wustermark
----------------	---

Landschaftsarchitekt	P. B. O. G. A. R. T. E. N Bresser - Jablonka - PartGmbH Höherriederstraße 3 10829 Berlin Tel 030 - 214 58 991 Fax: 030 - 214 58 992
-----------------------------	--

Planinhalt	Details 7-10
-------------------	--------------

Maßstab	Datum	Bauherr	Blattgröße	Plannummer
1:20	29.07.2021	BreMer	A3	BPW_A_5_DE_02