
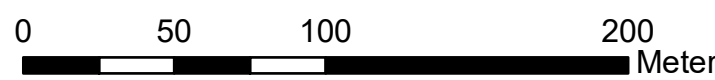



	Geltungsbereich		Wald i.S.d. § 2 LWaldG
	Stellplatzflächen	Flächen Bebauungsplan	
	Linien Bebauungsplan		Allgemeines Wohngebiet
Laubbaum			Gemeinbedarfsflächen
	Baum wird gefällt		Gewerbeflächen
	Baum wird erhalten		Grünfläche
Nadelbaum			Pflanzerhalt
	Baum wird gefällt		Verkehrsflächen
	Baum wird erhalten		Wald
			Parkhaus

Im Plangebiet unterliegen 184 Bäume dem Schutzstatus der Baumschutzsatzung Wustermark. Nach derzeitiger Einschätzung gehen durch die geplante Baumaßnahme 125 Bäume verloren, 118 Bäume gelten als geschützt.

Bebauungsplan E 36B "Olympisches Dorf" 2. BA Baumkartierung

Maßstab 1 : 2.500 (DIN A3)
 Koordinatensystem: ETRS 1989 UTM Zone 33N
 Kartengrundlage:
 Baumkartierung: SzSP (2020)
 Vermesserplan: (29.01.2020)
 Digitale Orthophotos Brandenburg
 (Datenlizenz Deutschland - Version 2.0, dl-de-by-2.0)

Bearbeitung

 Dr. Szamatolski Schrickel Planungsgesellschaft mbH
 Brunnenstr. 181, 10119 Berlin