

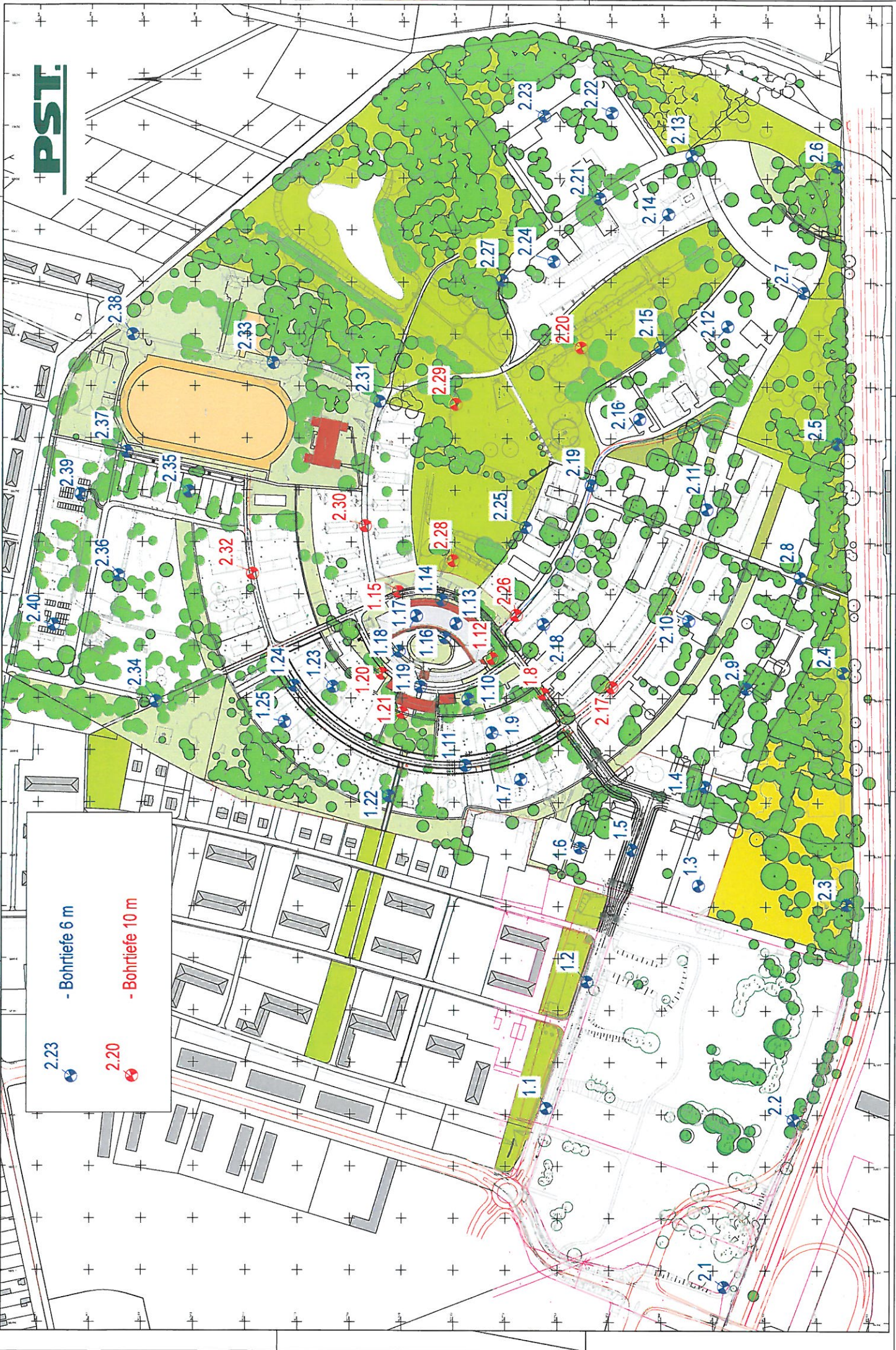
**Erschließung Olympisches Dorf
Gemeinde Wustermark OT Elstal**

Übersichtslageplan

(1 Blatt)

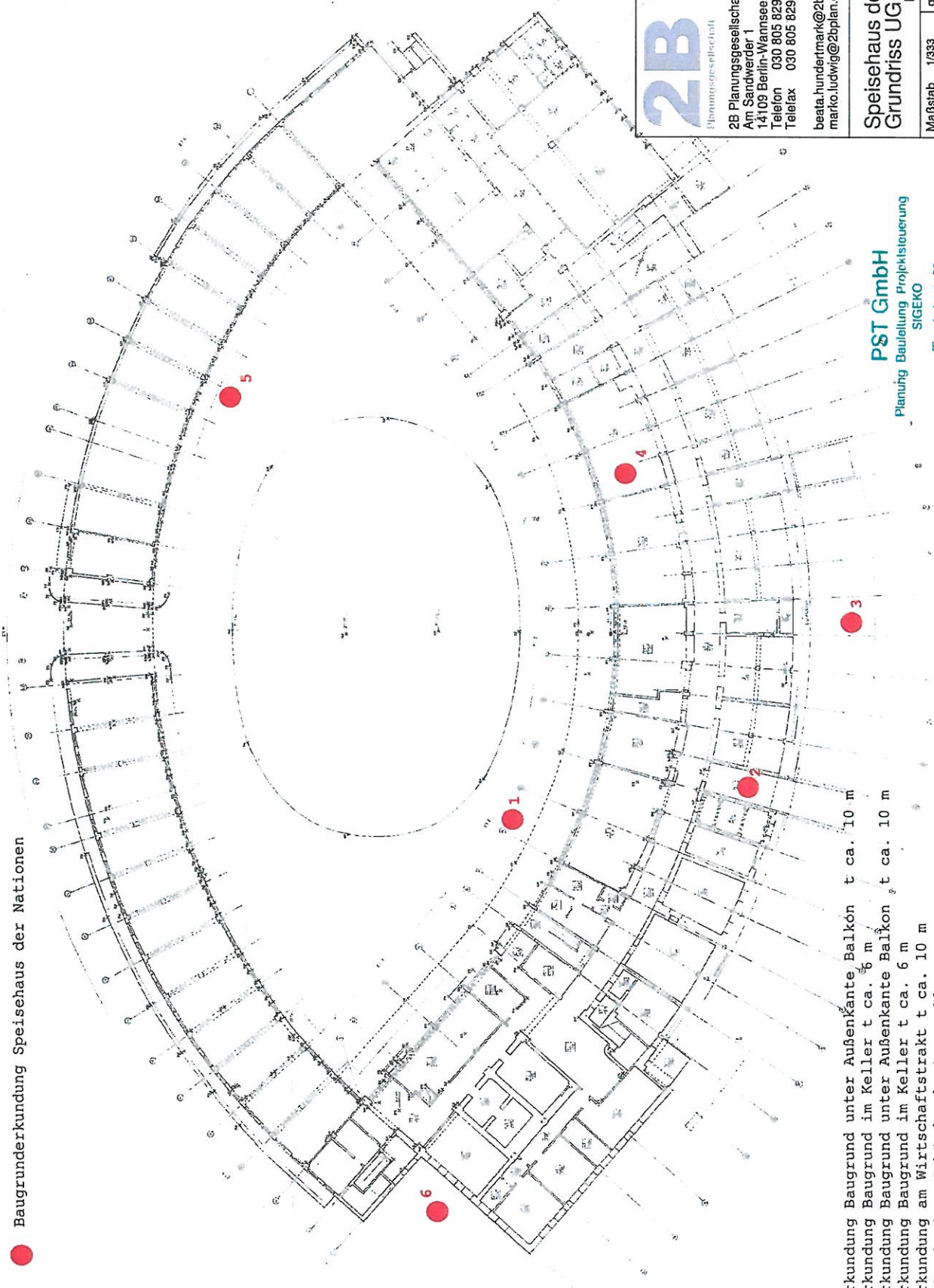
Detallageplan „Speisehaus der Nationen“

(1 Blatt)



2.23 - Bohrtiefe 6 m
2.20 - Bohrtiefe 10 m

● Baugrunderkundung Speisehaus der Nationen



- B 1 Erkundung Baugrund unter Außenkante Balkon t ca. 10 m
- B 2 Erkundung Baugrund im Keller t ca. 6 m
- B 3 Erkundung Baugrund unter Außenkante Balkon t ca. 10 m
- B 4 Erkundung Baugrund im Keller t ca. 6 m
- B 5 Erkundung am Wirtschaftstrakt t ca. 10 m
- B 6 Erkundung an Gebäudeecke t ca. 10 m

PST GmbH
 Planung Bauleitung Projektsteuerung
 SIGEKO
 Eisenbahnstr. 26
 14542 Werder (Havel)
 Tel.: 03327/574 42-0 · Fax: 03327 574 42-10
 E-Mail: lng@pst-gymbh.de



2B Planungsgesellschaft
 Am Sandwerder 1
 14109 Berlin-Wannsee
 Telefon 030 805 829 11/12
 Telefax 030 805 829 10
 beata.hundertmark@2bplan.de
 marko.ludwig@2bplan.de

Speisehaus der Nationen
Grundriss UG

Maßstab	1/333	gezeichnet	Behu
Format	A3	geprüft	...
Datum	09.01.2017	Plottdatum	09.01.2017
Plannummer	BG001		

Erschließung Olympisches Dorf Gemeinde Wustermark OT Elstal

Bohrprofile grafisch

Bauabschnitt 1

(13 Blatt)

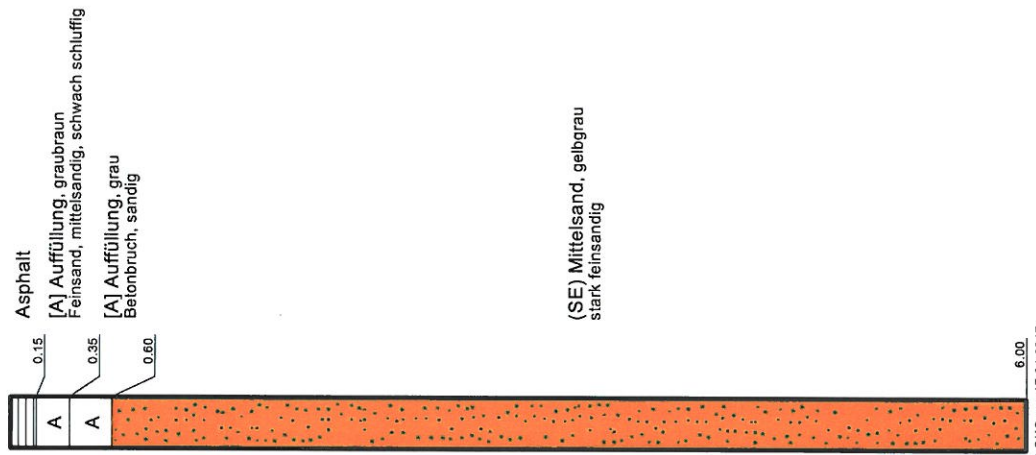
Bauabschnitt 2

(21 Blatt)

Erschließung Olympisches Dorf in Elstal, Bauabschnitt 1

BS 1.1

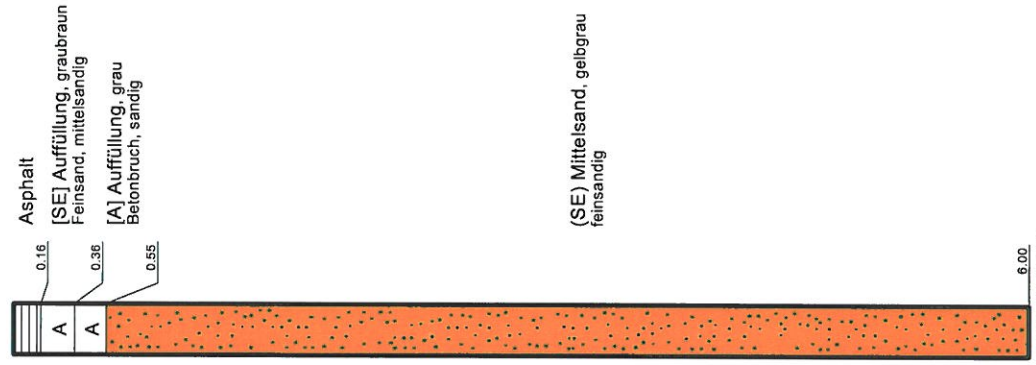
0,00



6.00
Ansetzpunkt OKG am 17.04.2017

BS 1.2


0,00



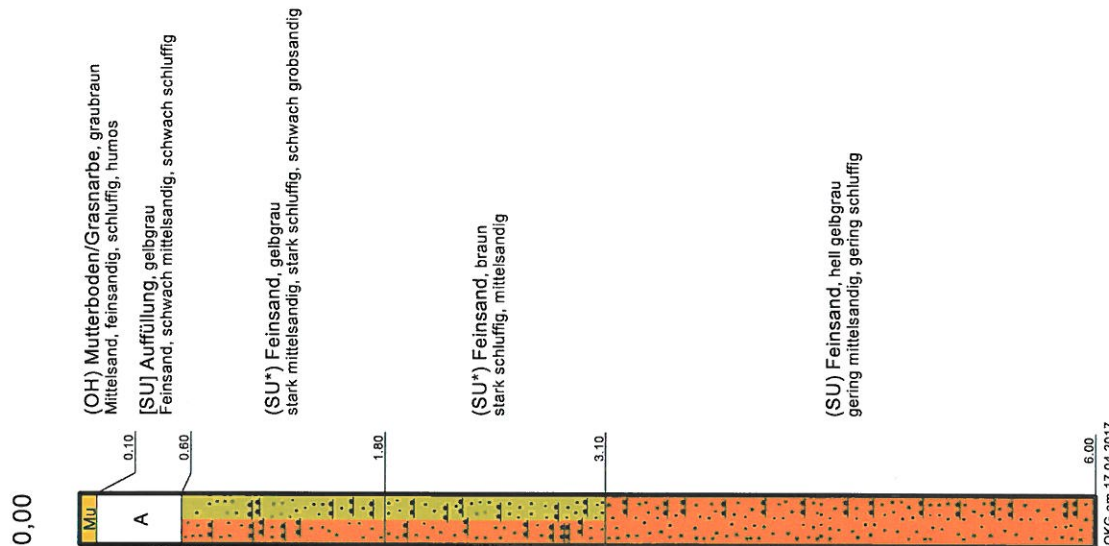
6.00
Ansetzpunkt OKG am 17.04.2017

Erschließung Olympisches Dorf in Elstal, Bauabschnitt 1

BS 1.3

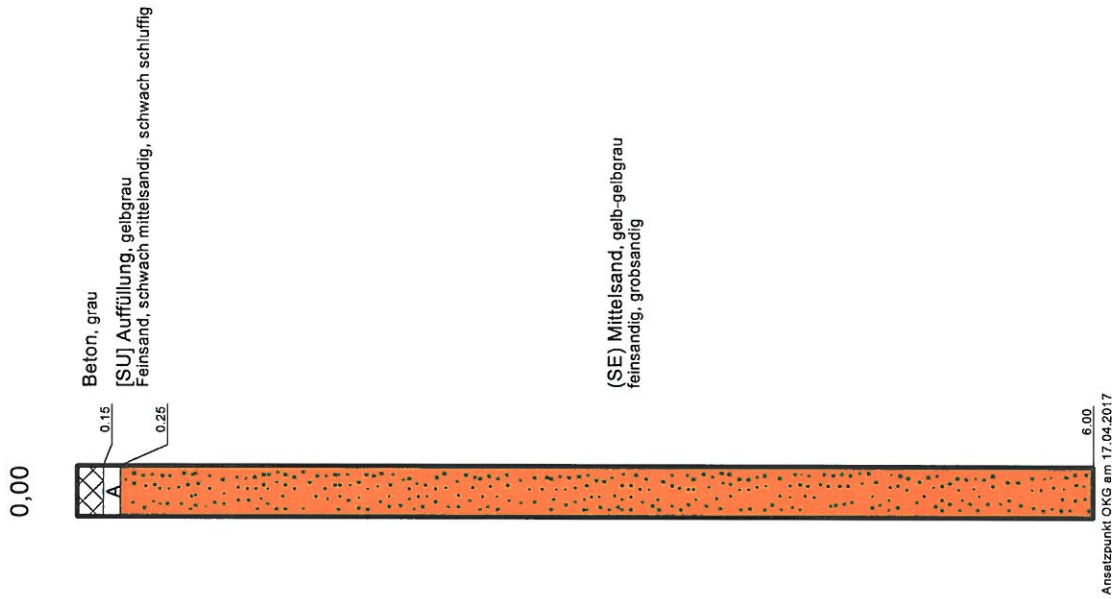


BS 1.4




Erschließung Olympisches Dorf in Elstal, Bauabschnitt 1

BS 1.5

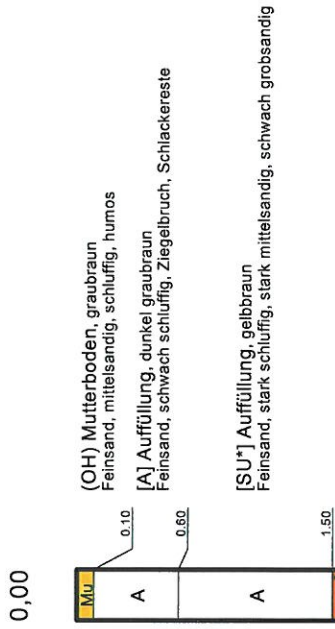


BS 1.6




Erschließung Olympisches Dorf in Elstal, Bauabschnitt 1

BS 1.7



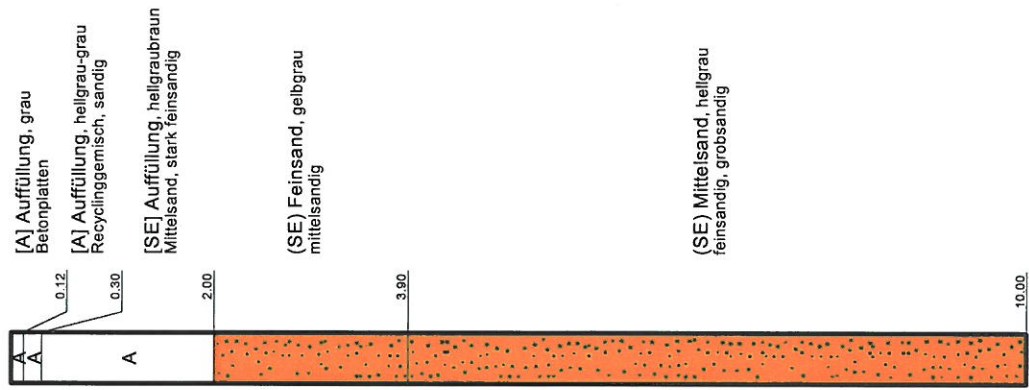
BS 1.9



Erschließung Olympisches Dorf in Elstal, Bauabschnitt 1

BS 1.8


0,00



10.00
Ansetzpunkt OXG am 18.04.2017

BS 1.12


0,00




10.00
Ansetzpunkt OXG em 18.04.2017

Erschließung Olympisches Dorf in Elstal, Bauabschnitt 1

BS 1.10




BS 1.11

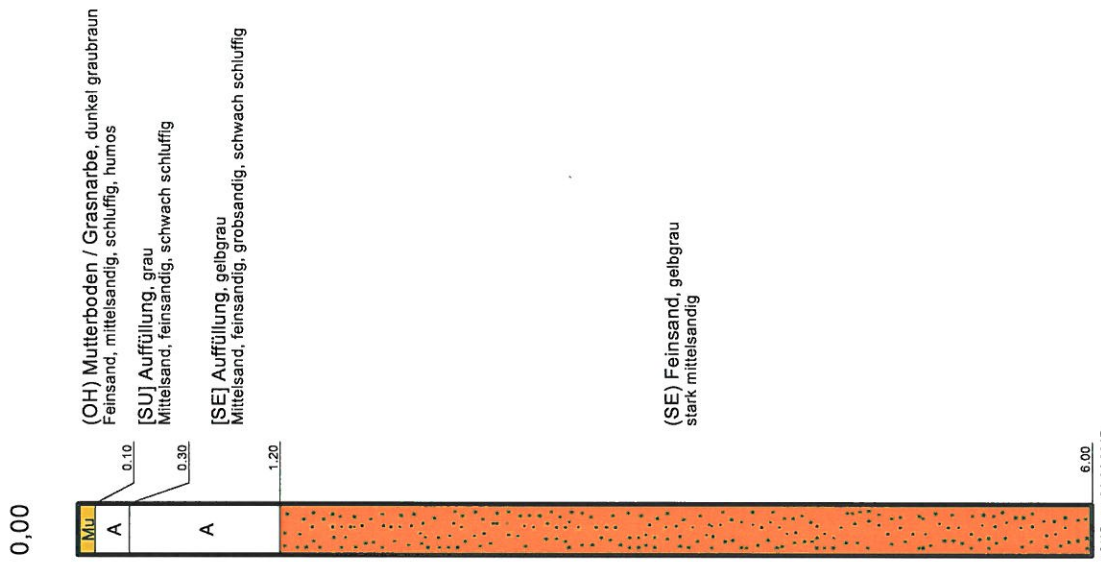


Erschließung Olympisches Dorf in Elstal, Bauabschnitt 1

BS 1.13

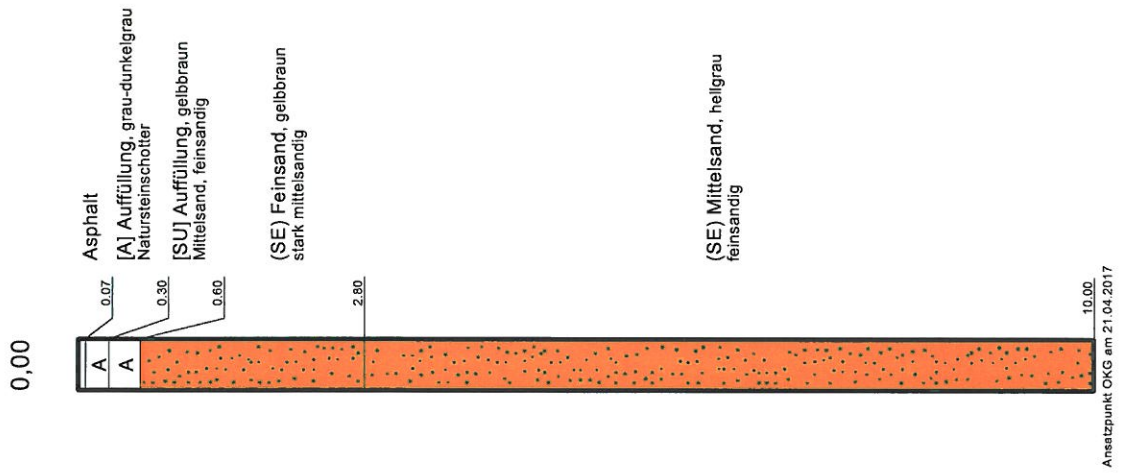


BS 1.14




Erschließung Olympisches Dorf in Elstal, Bauabschnitt 1

BS 1.15

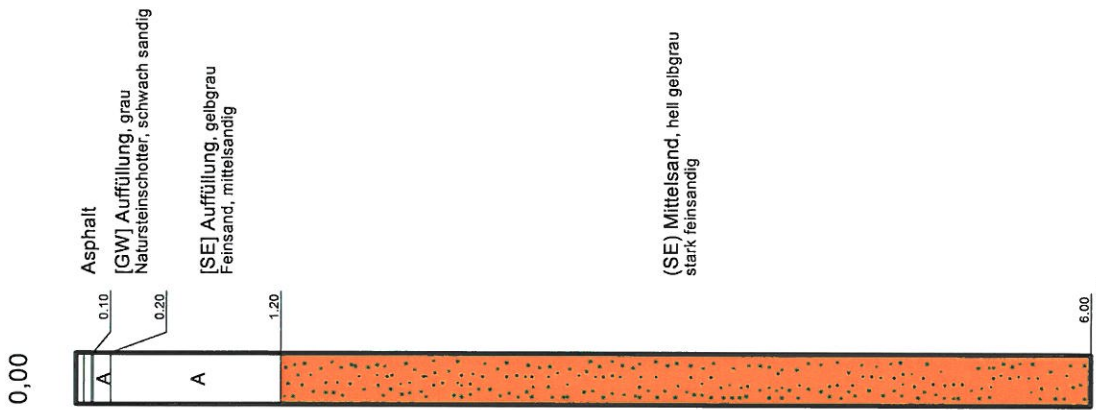


BS 1.20



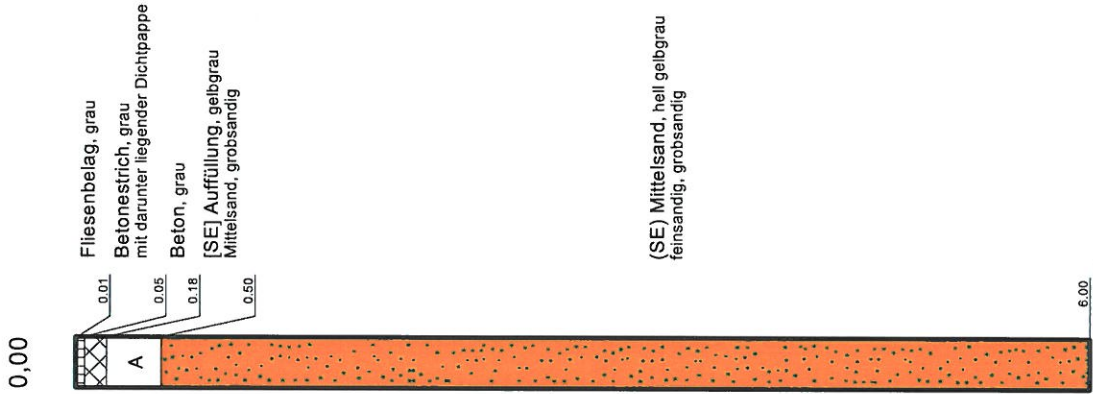
Erschließung Olympisches Dorf in Elstal, Bauabschnitt 1

BS 1.16



Ansatzpunkt OKG am 25.04.2017

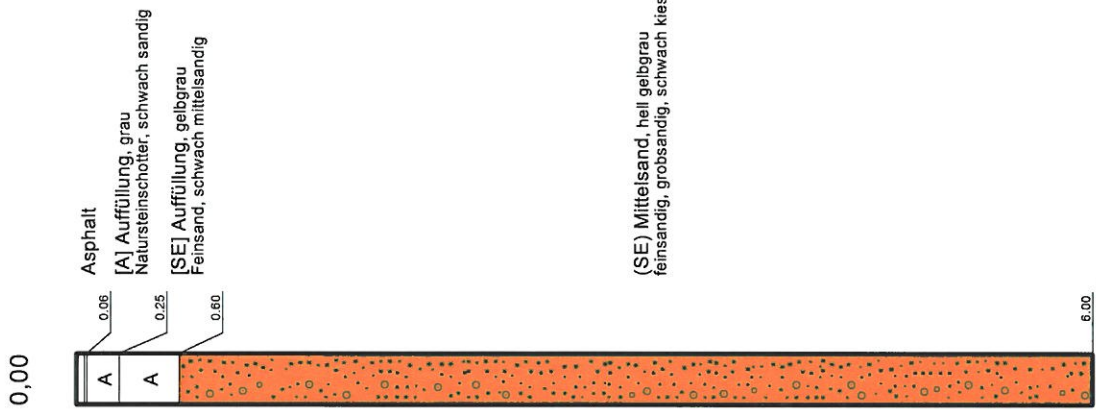
BS 1.17



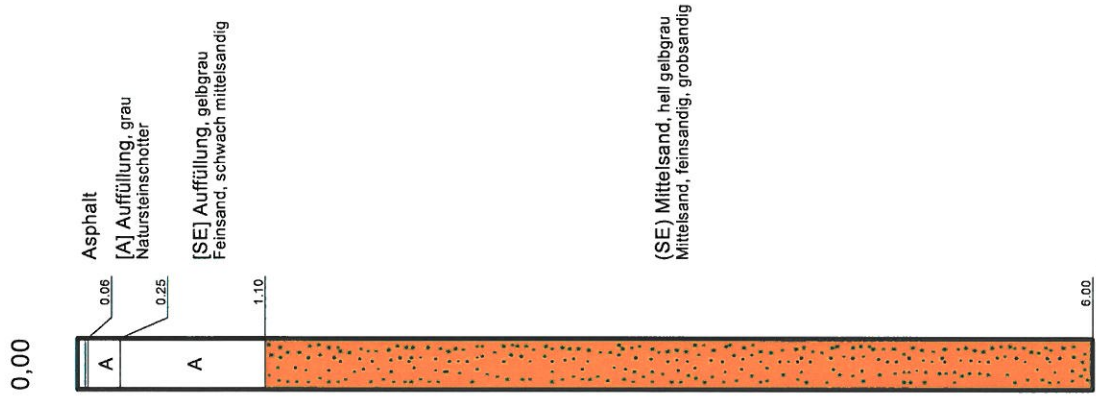
Ansatzpunkt OKG am 25.04.2017

Erschließung Olympisches Dorf in Elstal, Bauabschnitt 1

BS 1.18



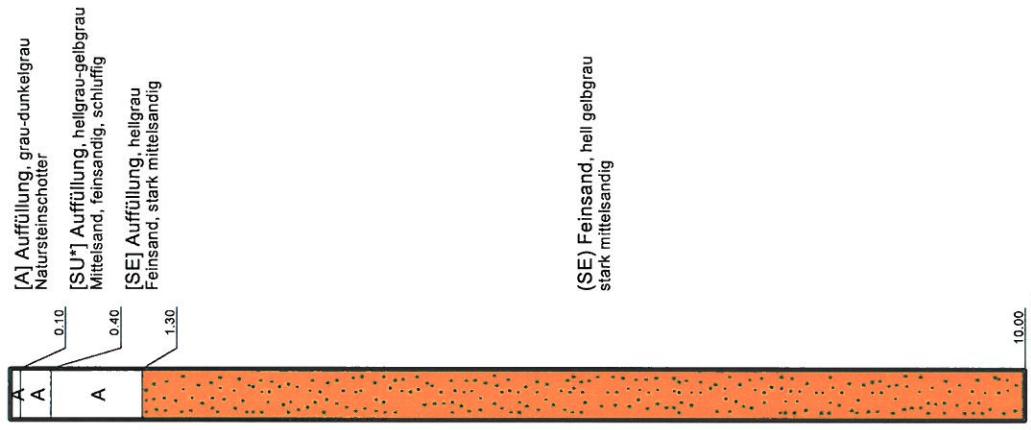
BS 1.19



Erschließung Olympisches Dorf in Elstal, Bauabschnitt 1

BS 1.21

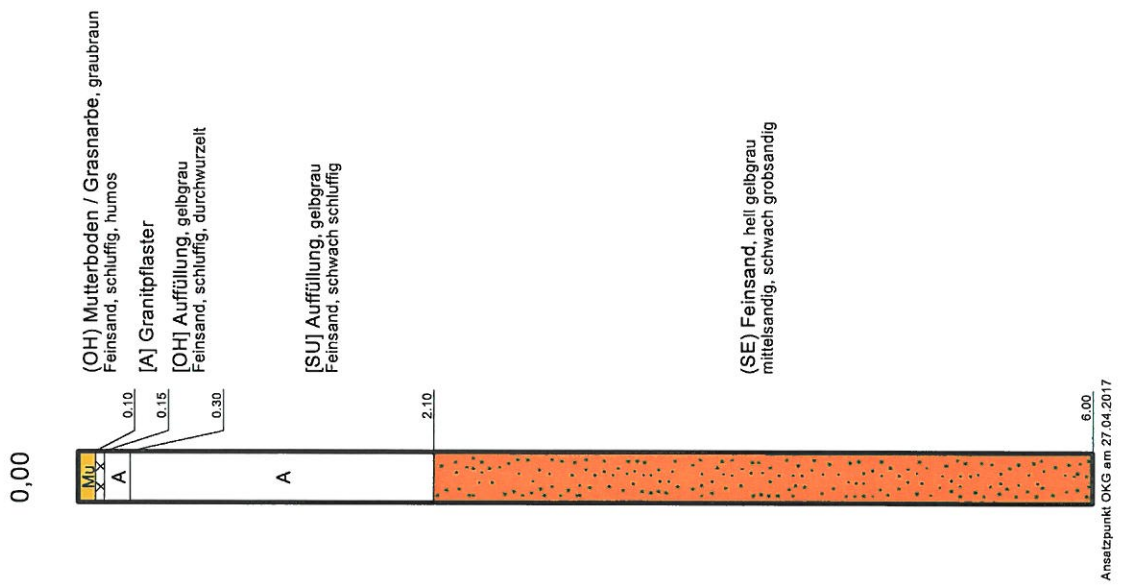
0,00



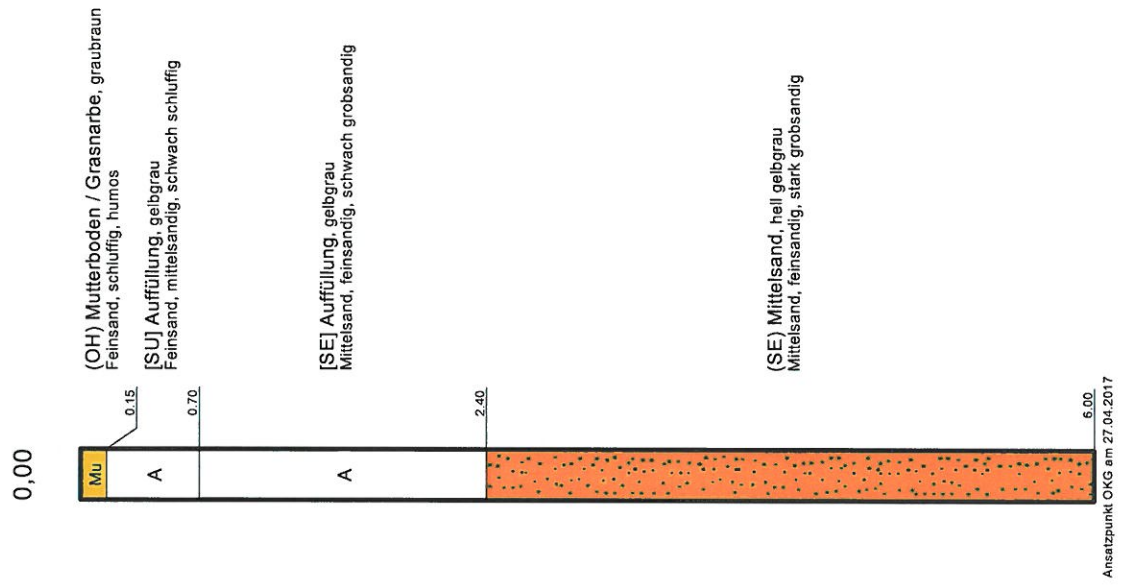
10,00
Ansatzpunkt OKG am 27.04.2017

Erschließung Olympisches Dorf in Elstal, Bauabschnitt 1

BS 1.22

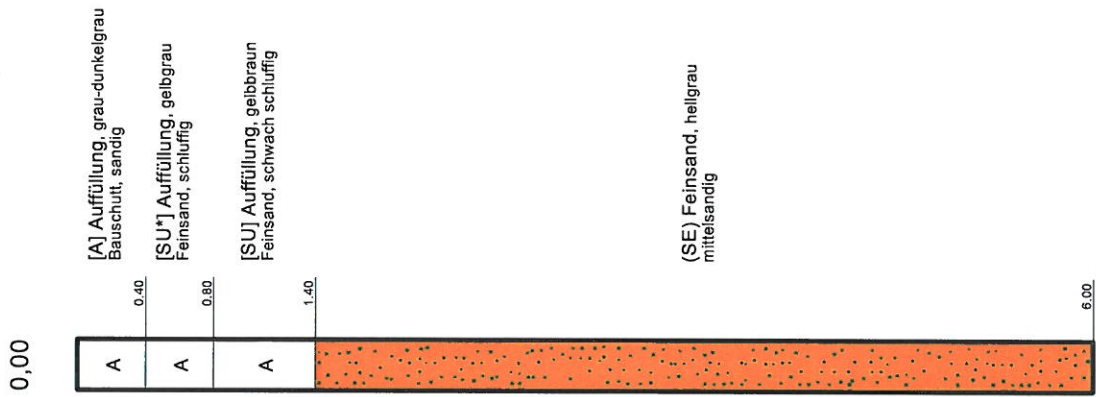


BS 1.23



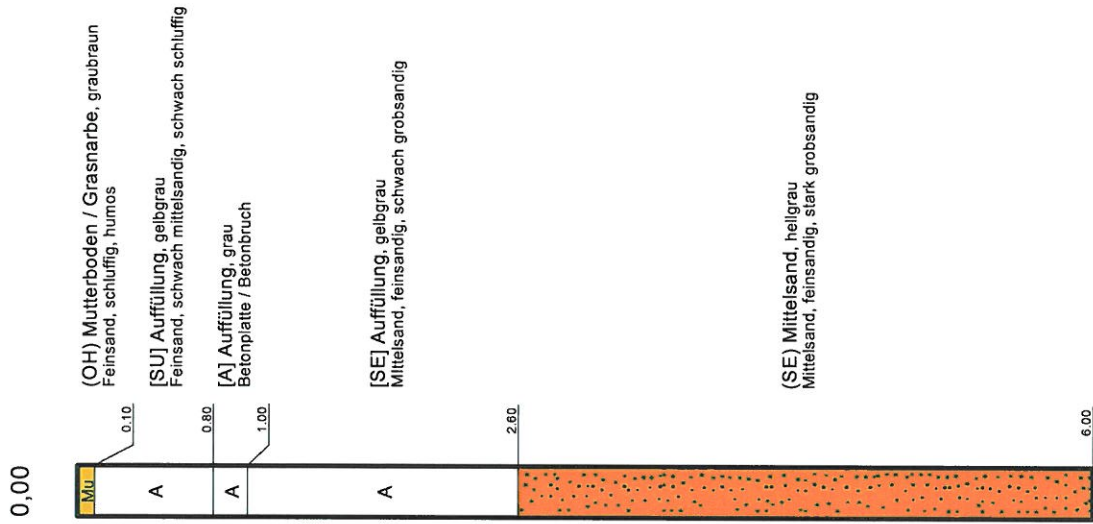
Erschließung Olympisches Dorf in Elstal, Bauabschnitt 1

BS 1.24



6.00
Ansetzpunkt OKG am 27.04.2017

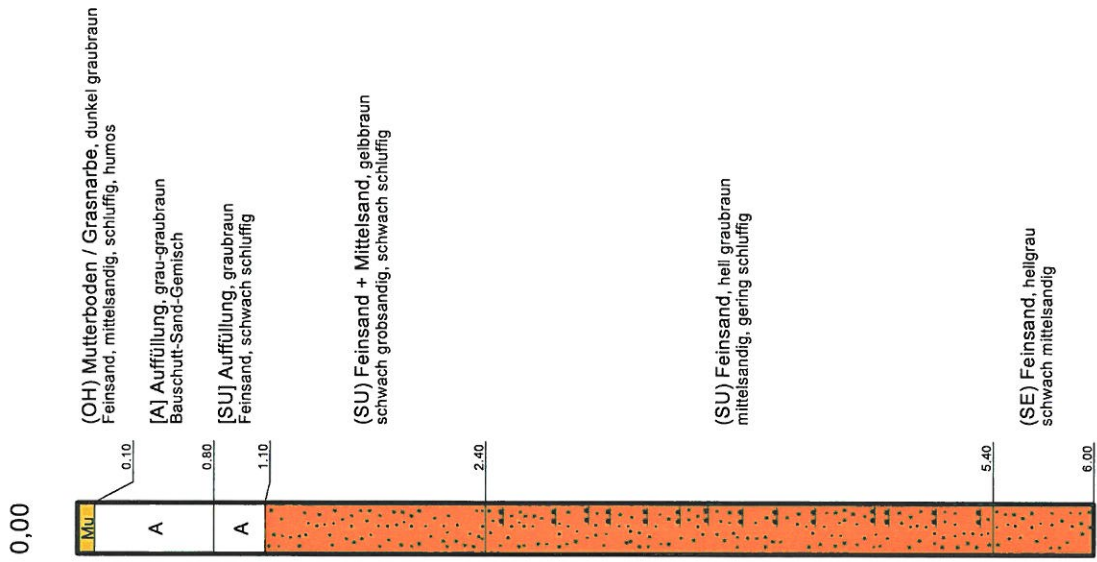
BS 1.25



6.00
Ansetzpunkt OKG am 27.04.2017

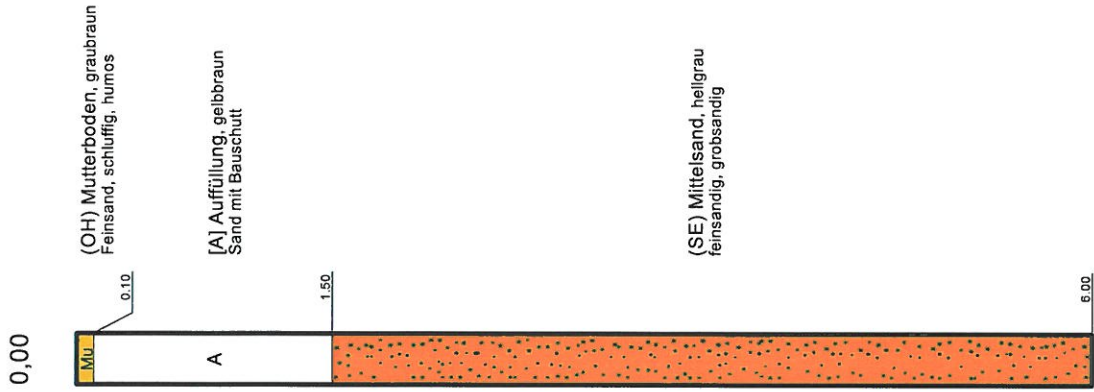
Erschließung Olympisches Dorf in Elstal, Bauabschnitt 2

BS 2.1



Ansatzpunkt OKG am 02.05.2017

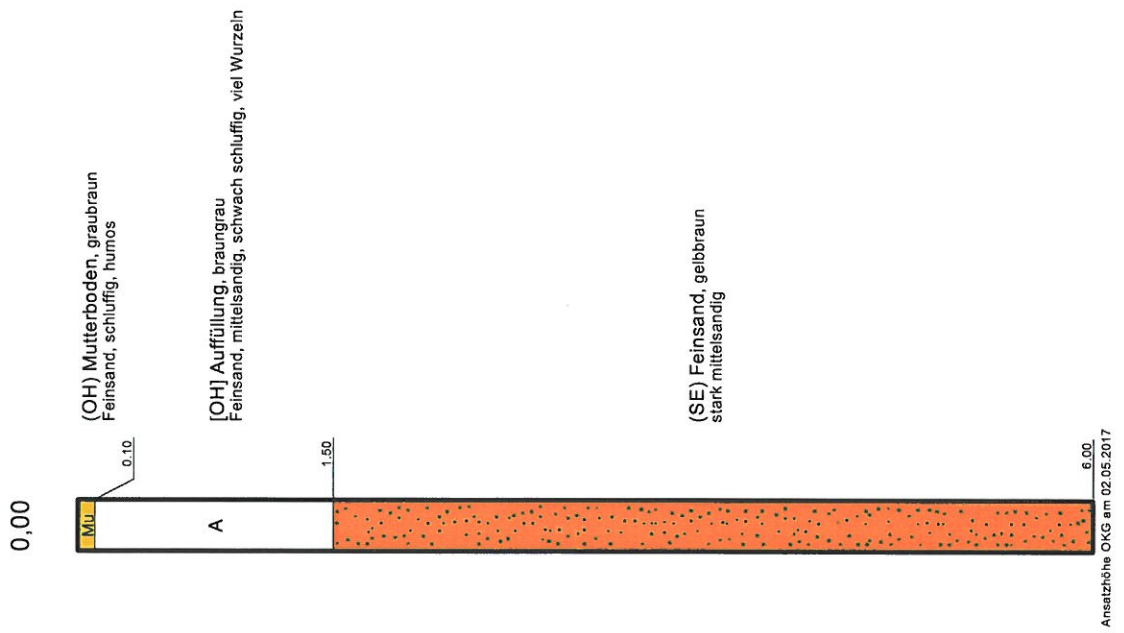
BS 2.2



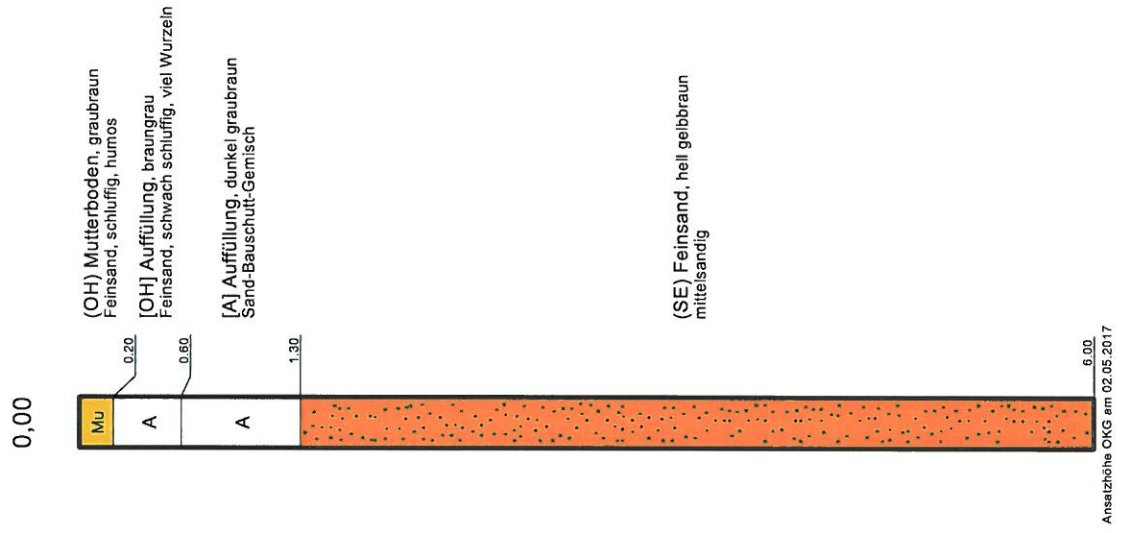
Ansatzpunkt OKG am 02.05.2017

Erschließung Olympisches Dorf in Elstal, Bauabschnitt 2

BS 2.3

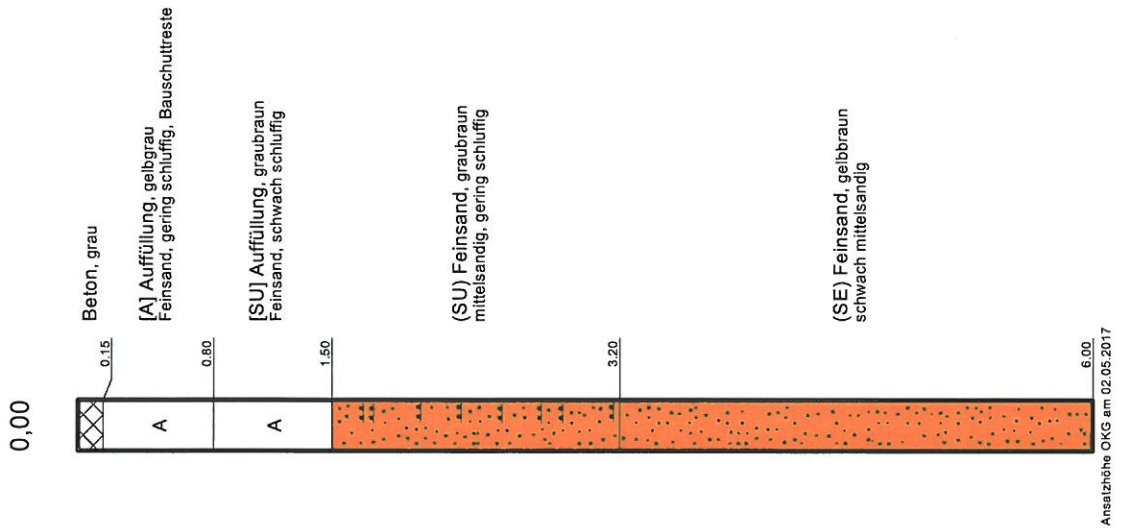


BS 2.4

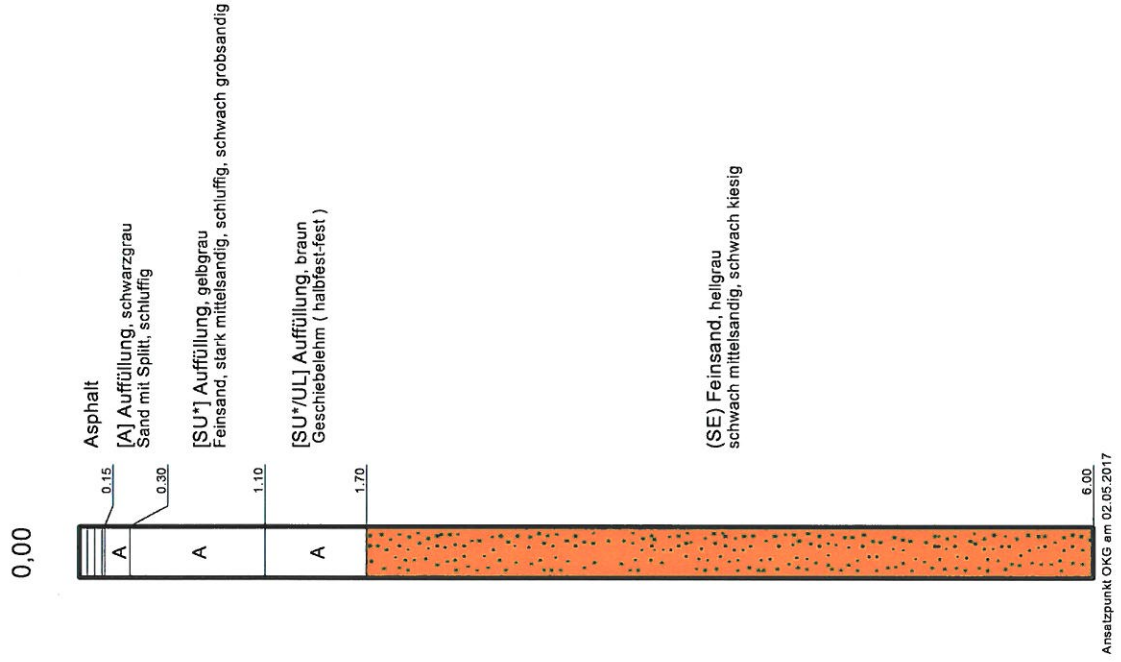


Erschließung Olympisches Dorf in Elstal, Bauabschnitt 2

BS 2.5

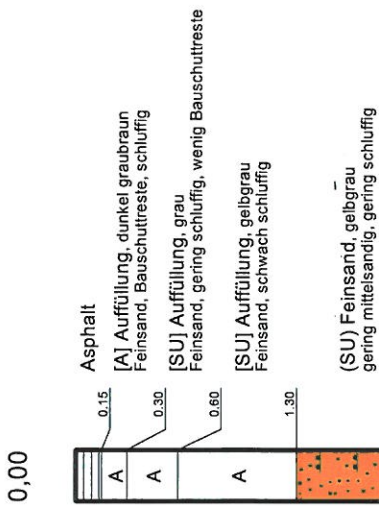


BS 2.6




Erschließung Olympisches Dorf in Elstal, Bauabschnitt 2

BS 2.7



6.00
Ansatzpunkt OKG am 03.05.2017

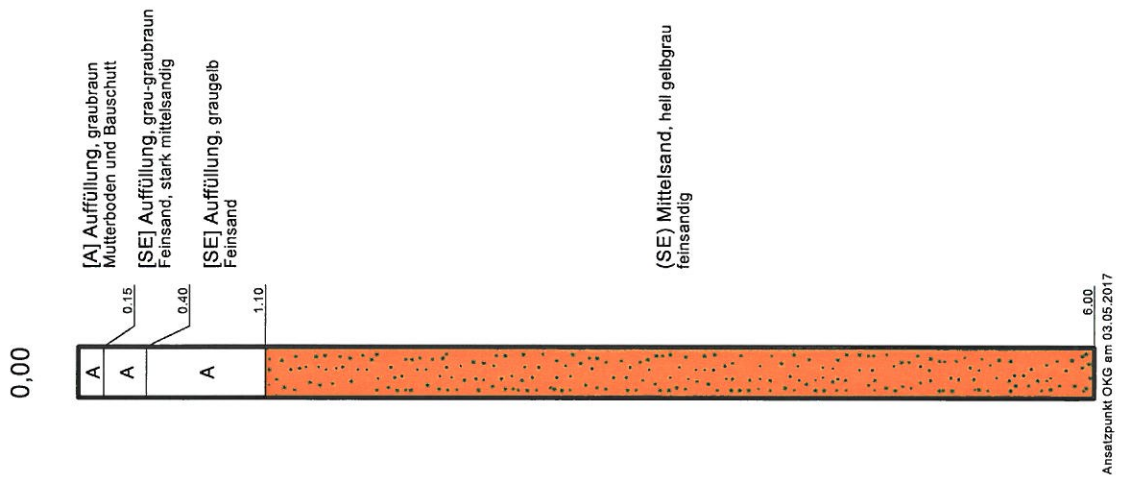
BS 2.8



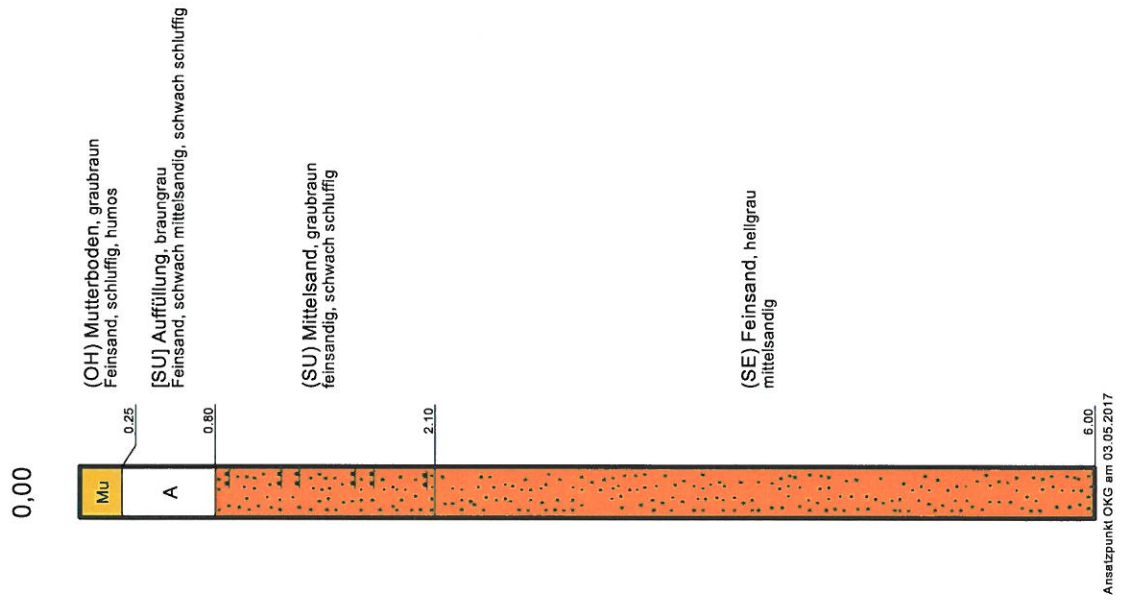
6.00
Ansatzpunkt OKG am 03.05.2017

Erschließung Olympisches Dorf in Elstal, Bauabschnitt 2

BS 2.9

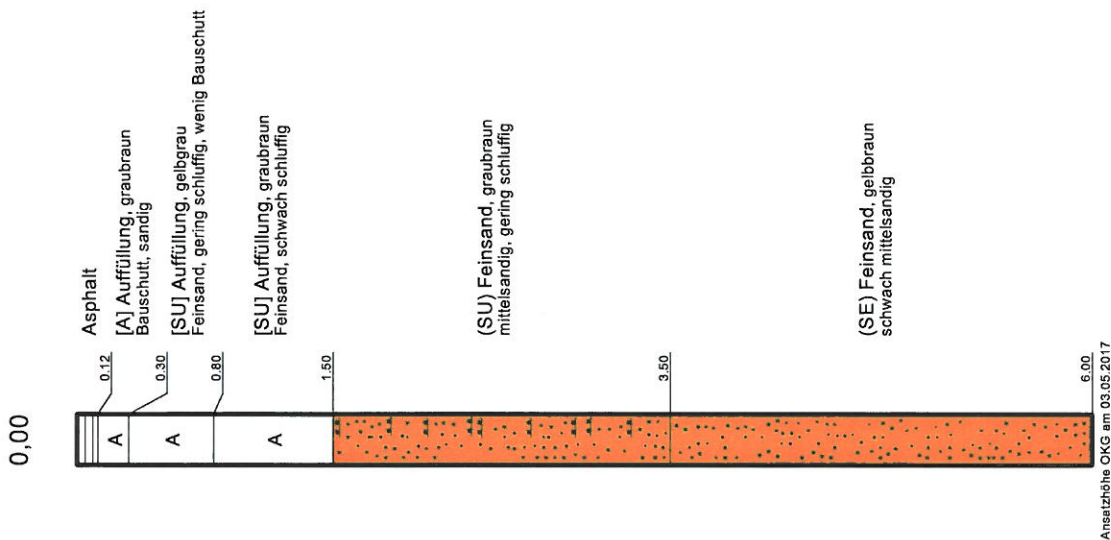


BS 2.10

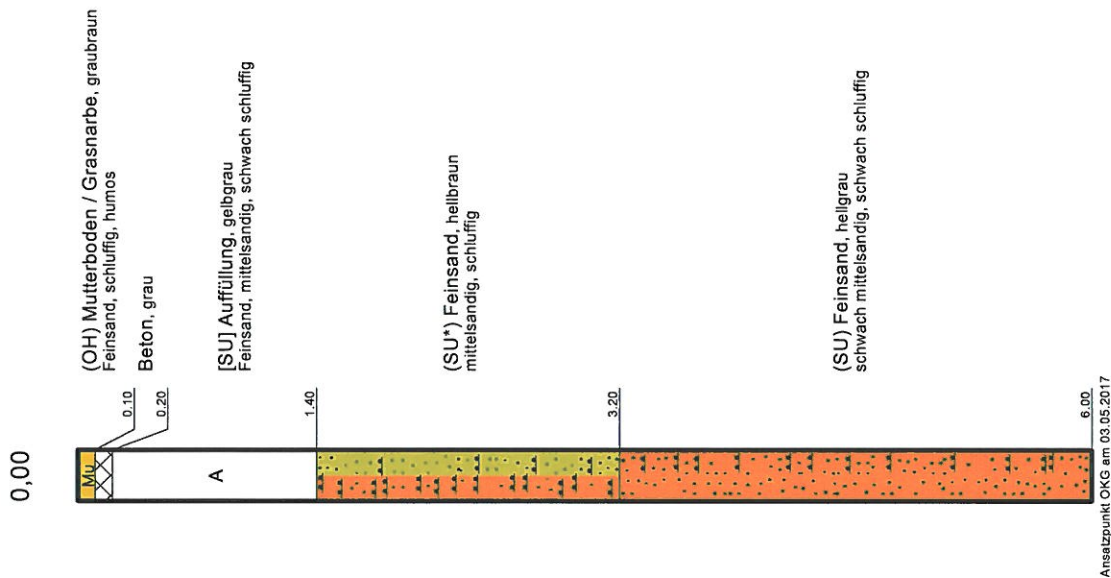


Erschließung Olympisches Dorf in Elstal, Bauabschnitt 2

BS 2.11

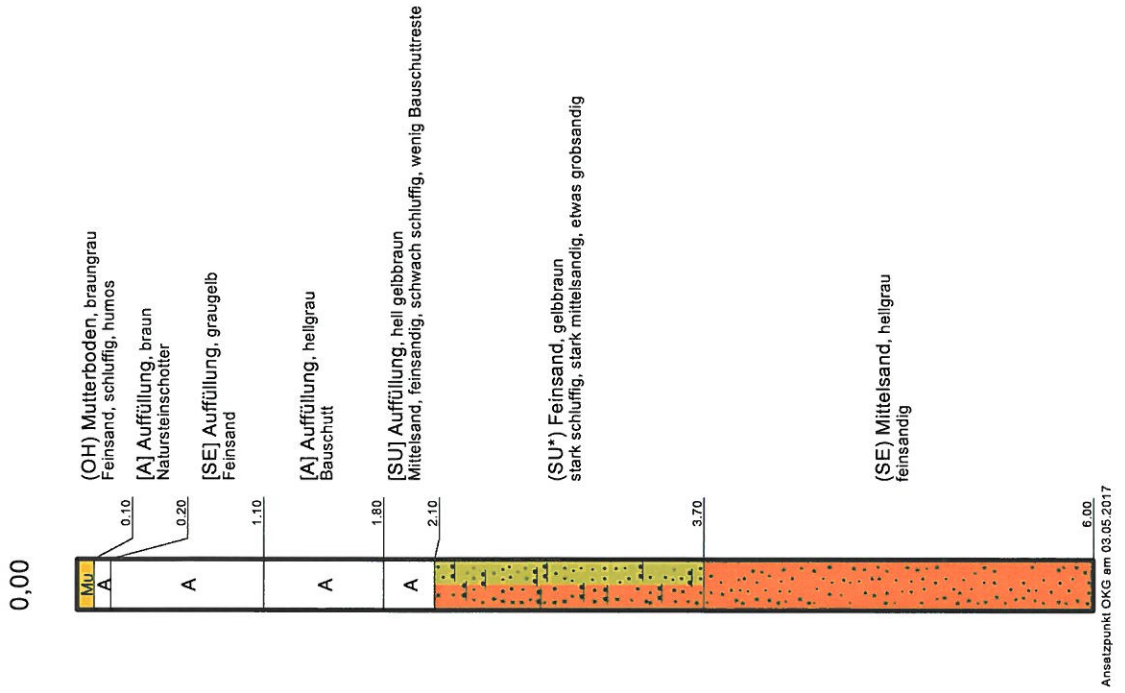


BS 2.12

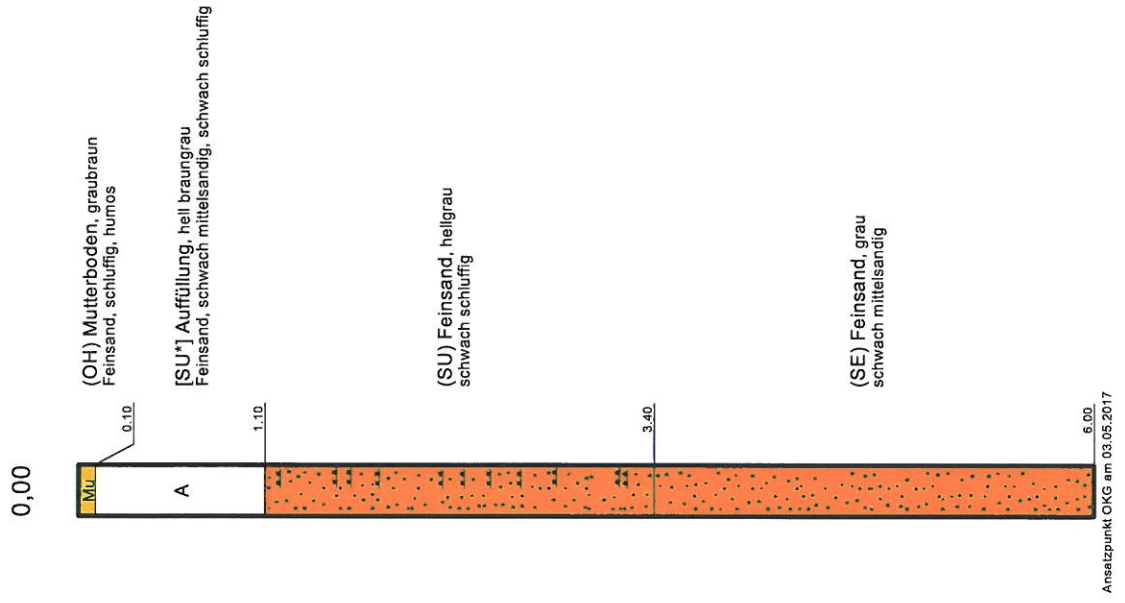


Erschließung Olympisches Dorf in Elstal, Bauabschnitt 2

BS 2.13

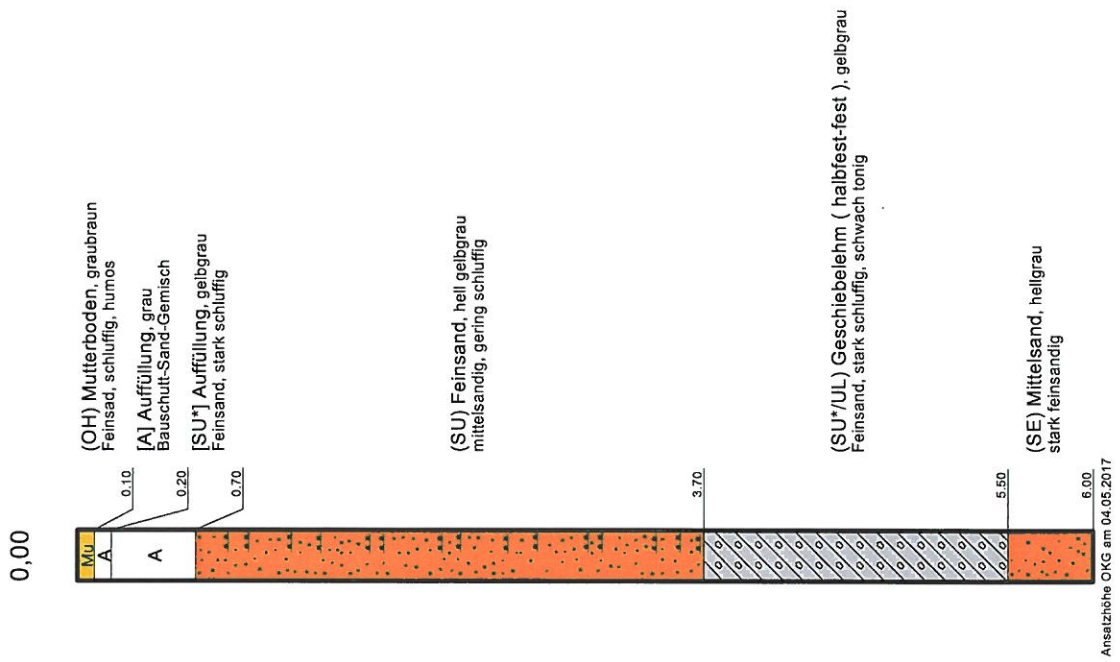


BS 2.14

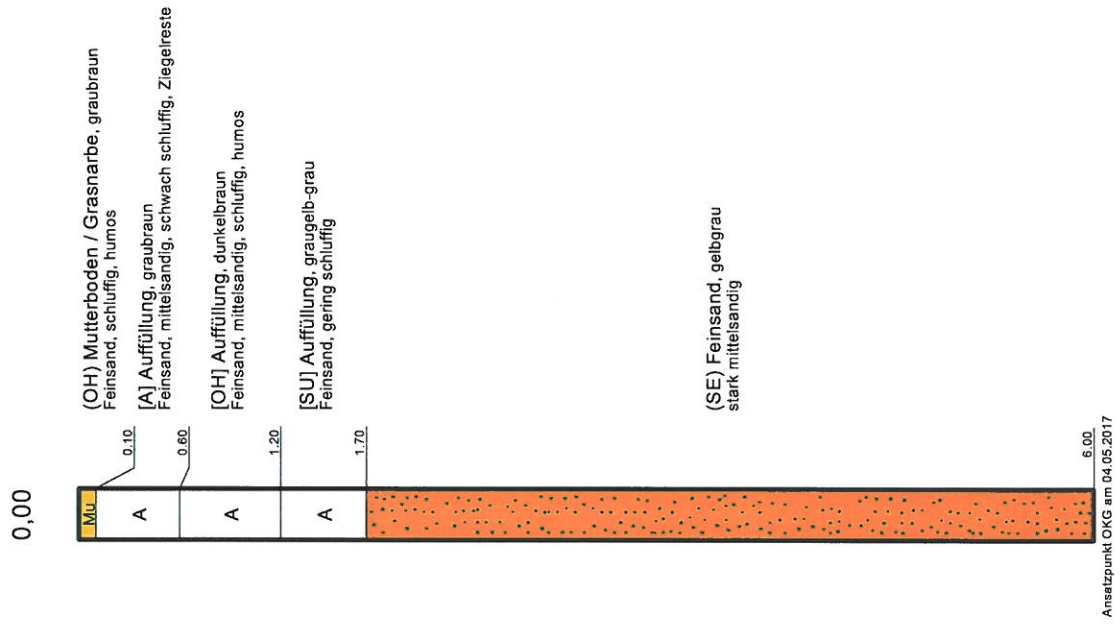


Erschließung Olympisches Dorf in Elstal, Bauabschnitt 2

BS 2.15

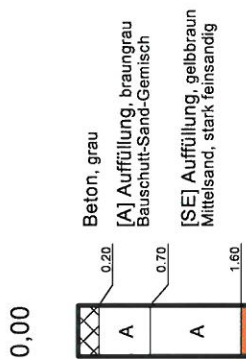


BS 2.16



Erschließung Olympisches Dorf in Elstal, Bauabschnitt 2

BS 2.17

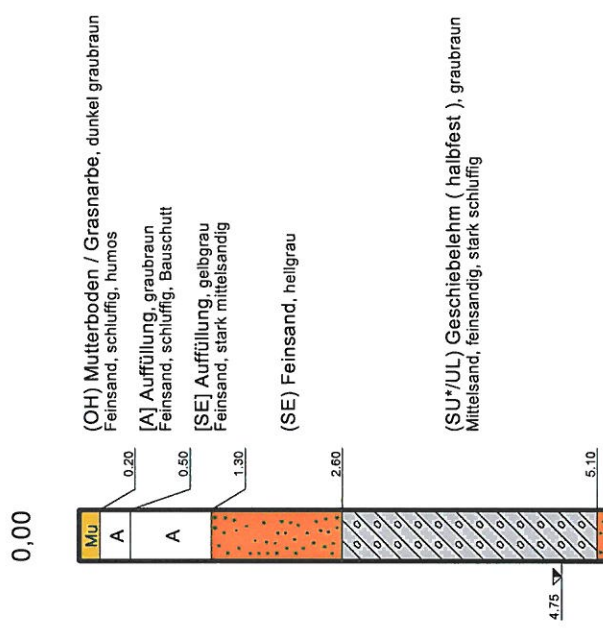


Beton, grau
 [A] Auffüllung, braungrau
 Bauschutt-Sand-Gemisch
 [SE] Auffüllung, gelbbraun
 Mittelsand, stark feinsandig

(SE) Feinsand, hellgrau
 mittelsandig

10,00
 Ansatzpunkt OKG am 04.05.2017

BS 2.20



(OH) Mutterboden / Grasnarbe, dunkel graubraun
 Feinsand, schluffig, humos
 [A] Auffüllung, graubraun
 Feinsand, schluffig, Bauschutt
 [SE] Auffüllung, gelbbraun
 Feinsand, stark mittelsandig

(SE) Feinsand, hellgrau

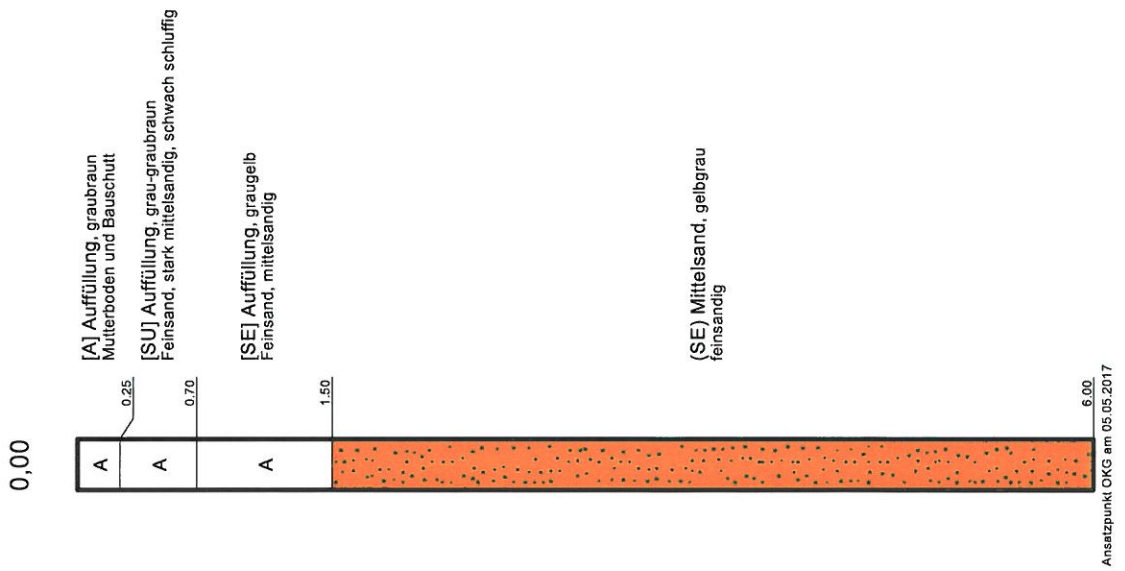
(SU*/UL) Geschiebelehm (halbfest), graubraun
 Mittelsand, feinsandig, stark schluffig

(SE) Mittelsand, grau
 feinsandig

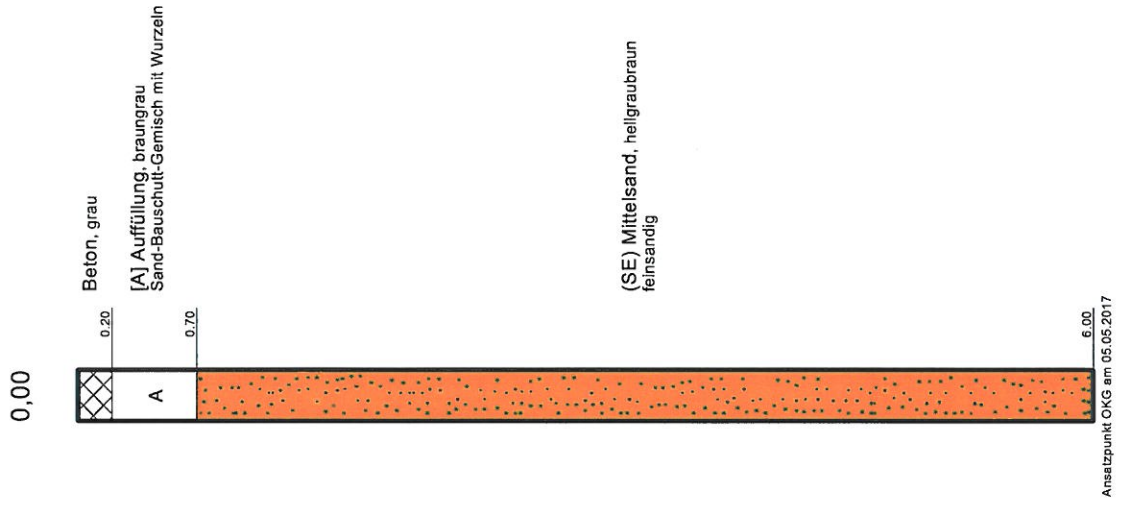
10,00
 Ansatzpunkt OKG am 04.05.2017

Erschließung Olympisches Dorf in Elstal, Bauabschnitt 2

BS 2.18

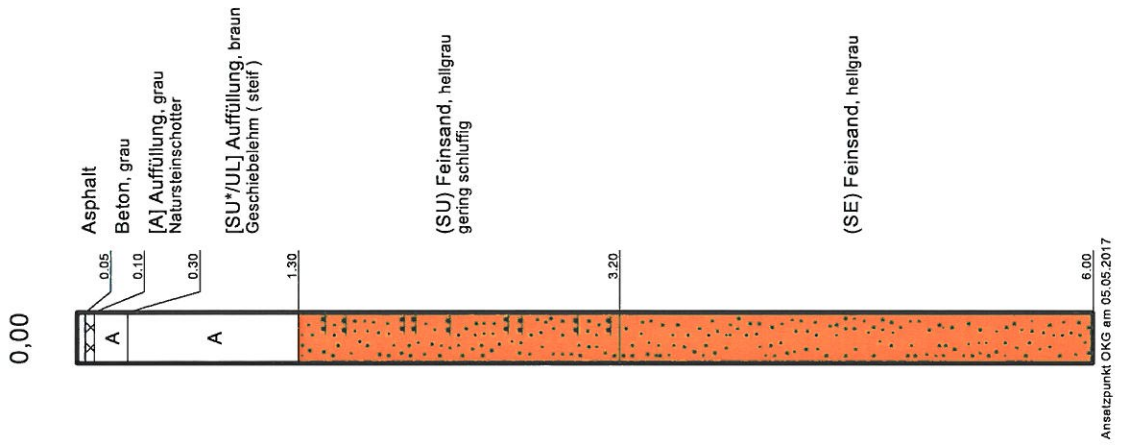


BS 2.19

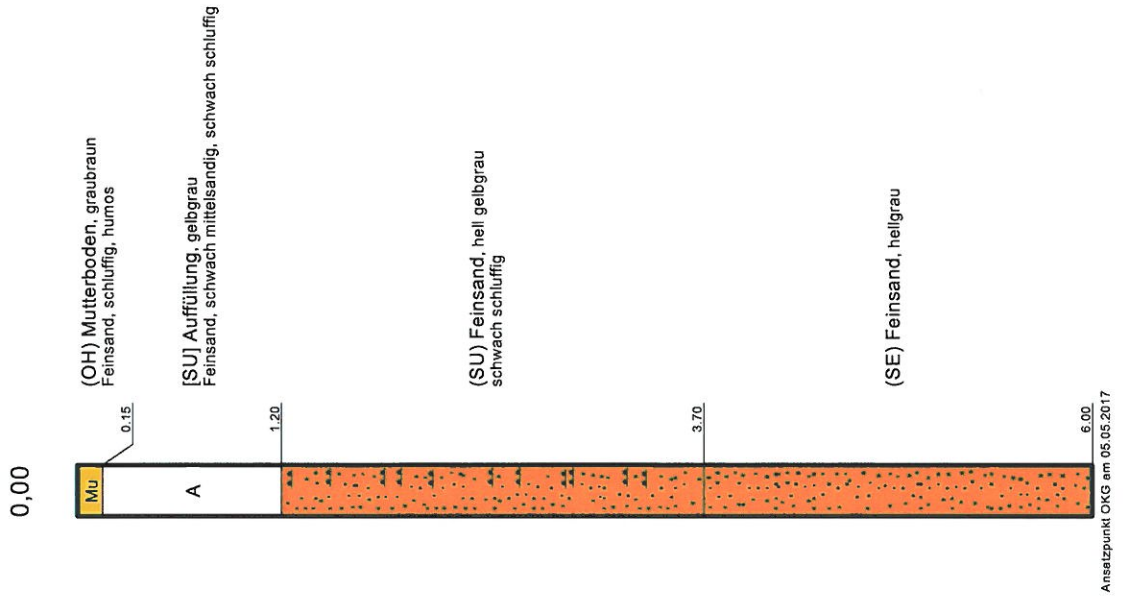


Erschließung Olympisches Dorf in Elstal, Bauabschnitt 2

BS 2.21




BS 2.22

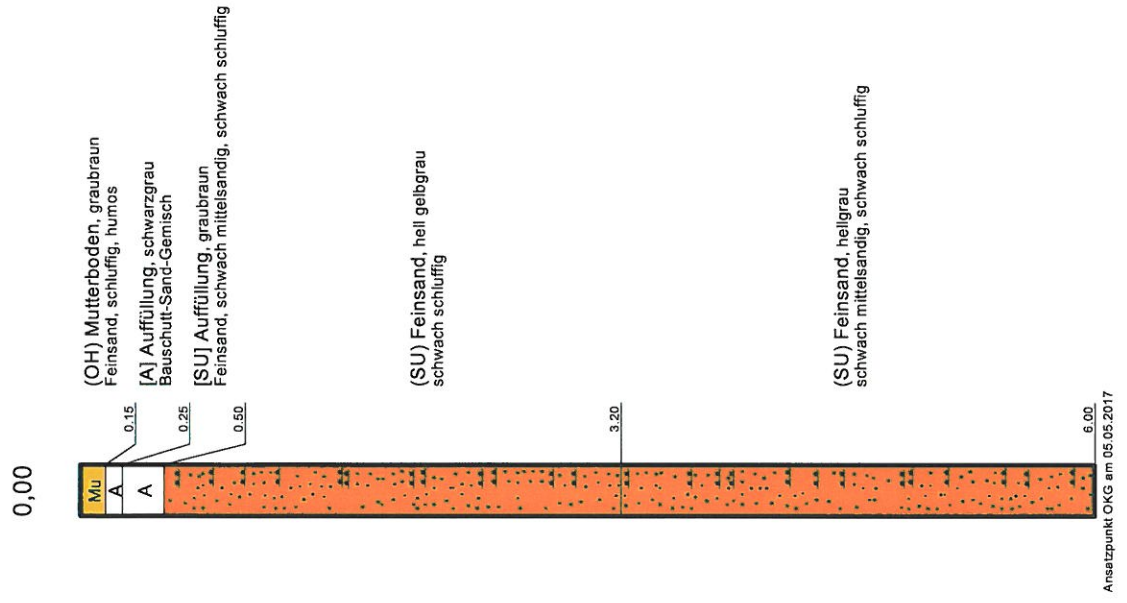


Erschließung Olympisches Dorf in Elstal, Bauabschnitt 2

BS 2.23

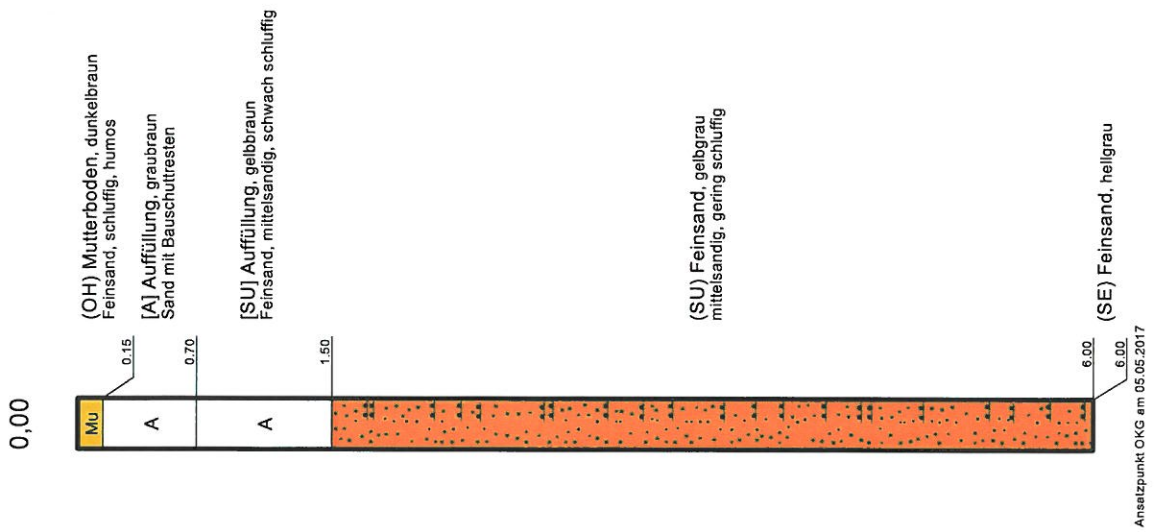


BS 2.24

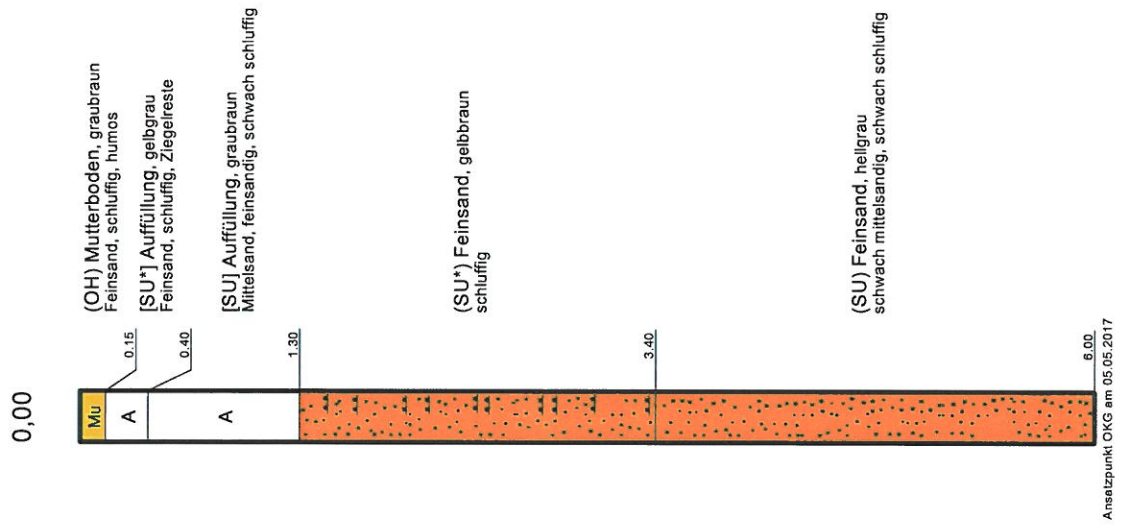


Erschließung Olympisches Dorf in Elstal, Bauabschnitt 2

BS 2.25

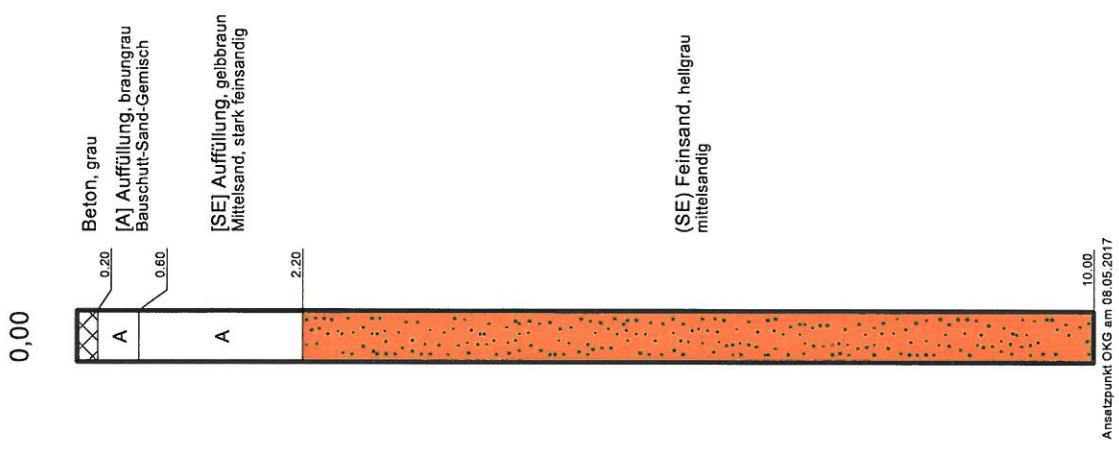


BS 2.27

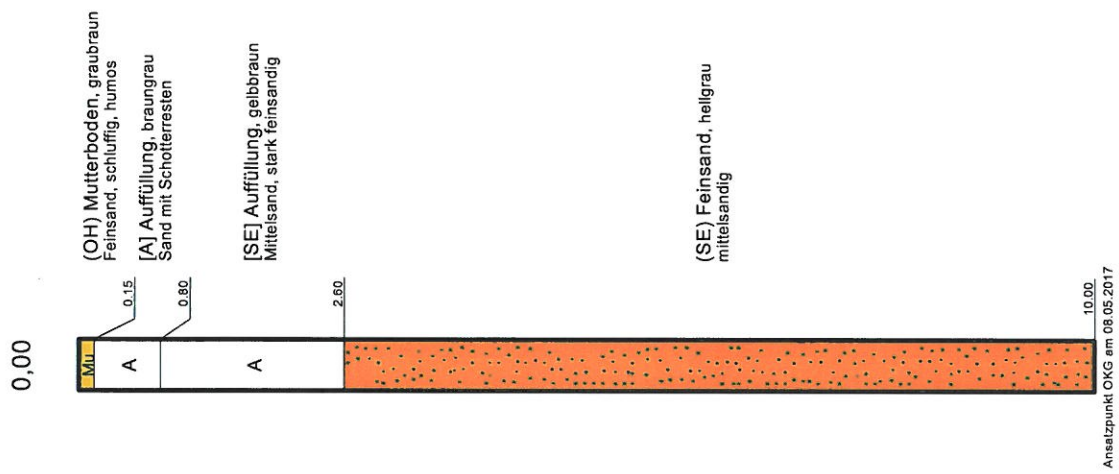


Erschließung Olympisches Dorf in Elstal, Bauabschnitt 2

BS 2.26




BS 2.28



Erschließung Olympisches Dorf in Elstal, Bauabschnitt 2

BS 2.29

0,00



(SE) Feinsand, hellgrau
stark mittelsandig

10,00
Ansatzpunkt OKG am 08.05.2017

BS 2.30

0,00



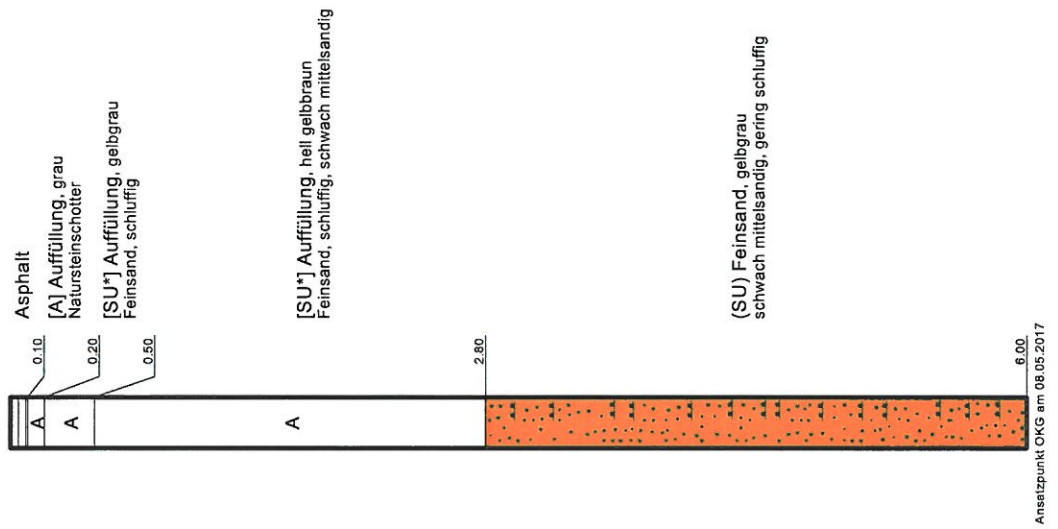
(SE) Feinsand, hellgrau
mittelsandig

10,00
Ansatzpunkt OKG am 08.05.2017

Erschließung Olympisches Dorf in Elstal, Bauabschnitt 2

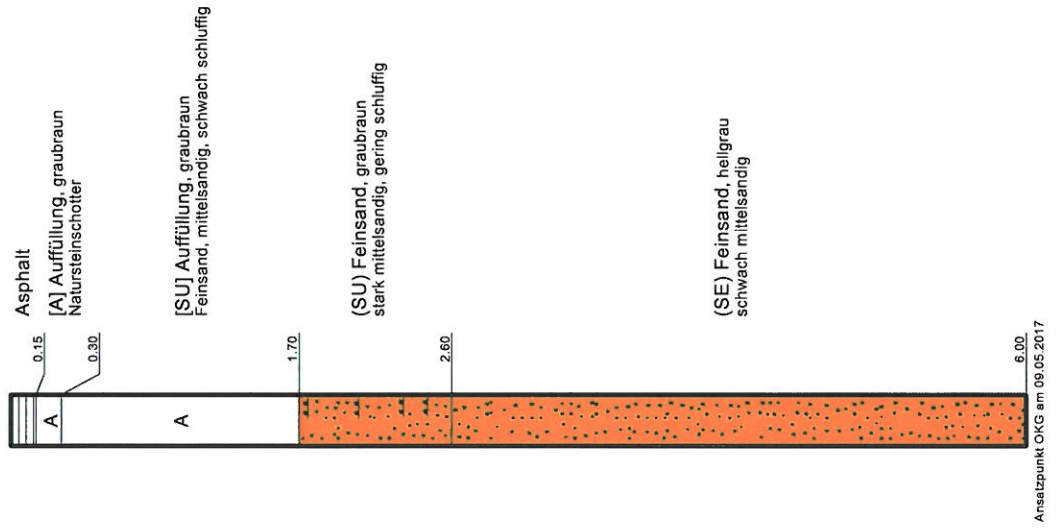
BS 2.31

0,00




BS 2.33

0,00



Erschließung Olympisches Dorf in Elstal, Bauabschnitt 2

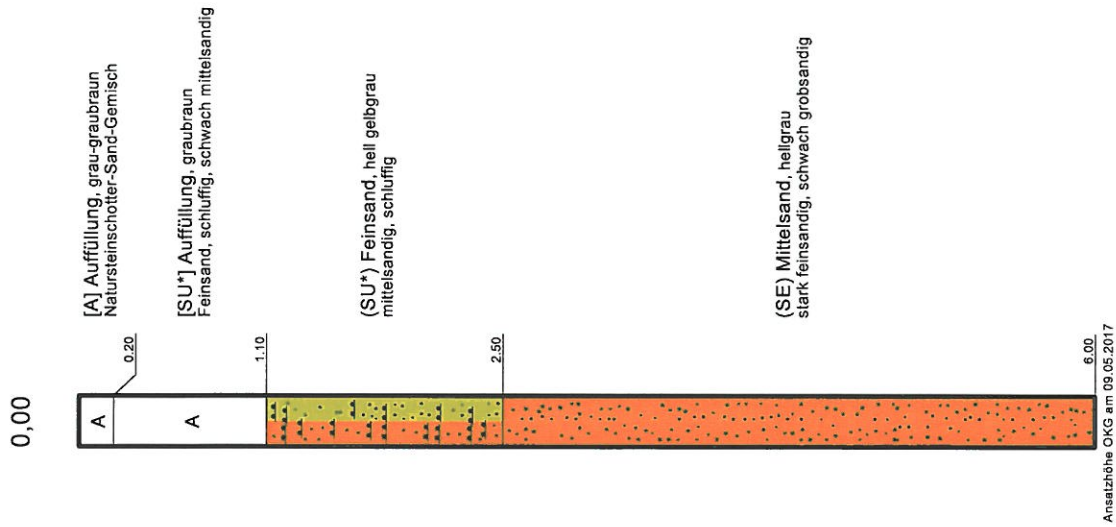
BS 2.32



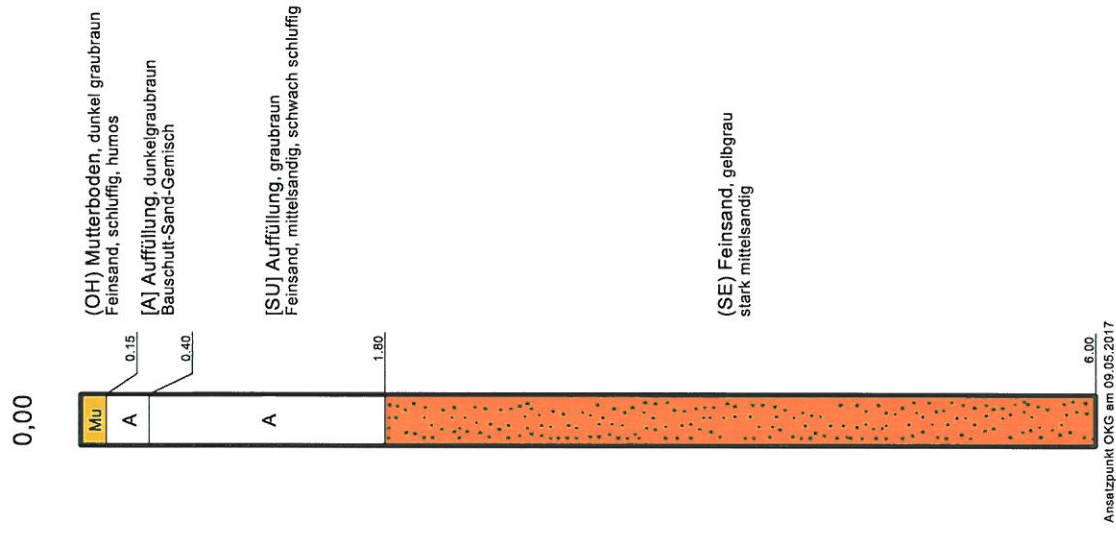
Ansatzpunkt OKG am 09.05.2017

Erschließung Olympisches Dorf in Elstal, Bauabschnitt 2

BS 2.34

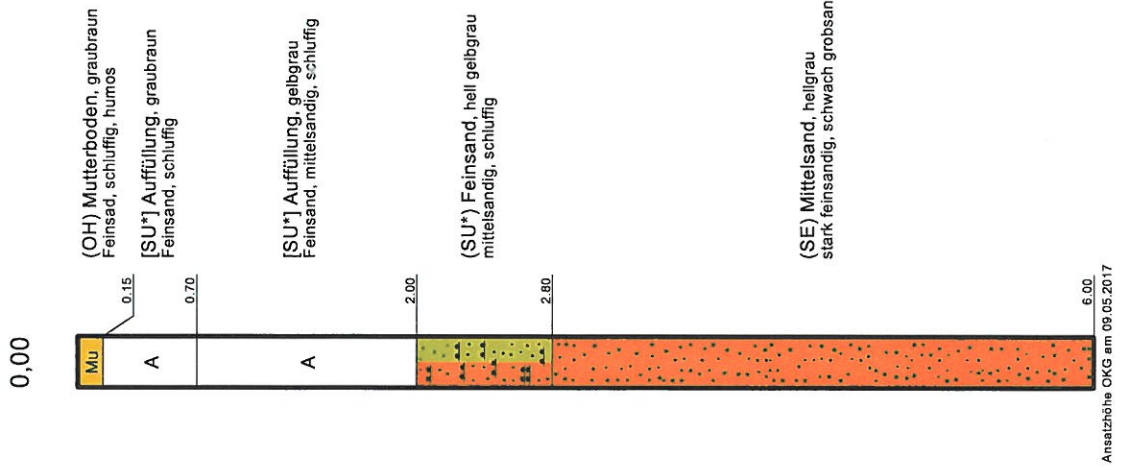


BS 2.35

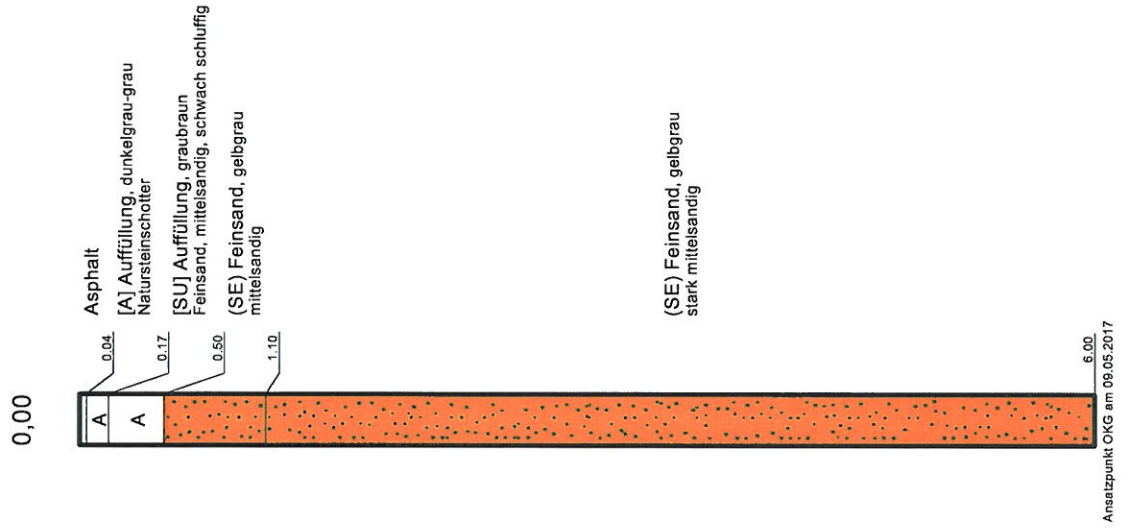


Erschließung Olympisches Dorf in Elstal, Bauabschnitt 2

BS 2.36

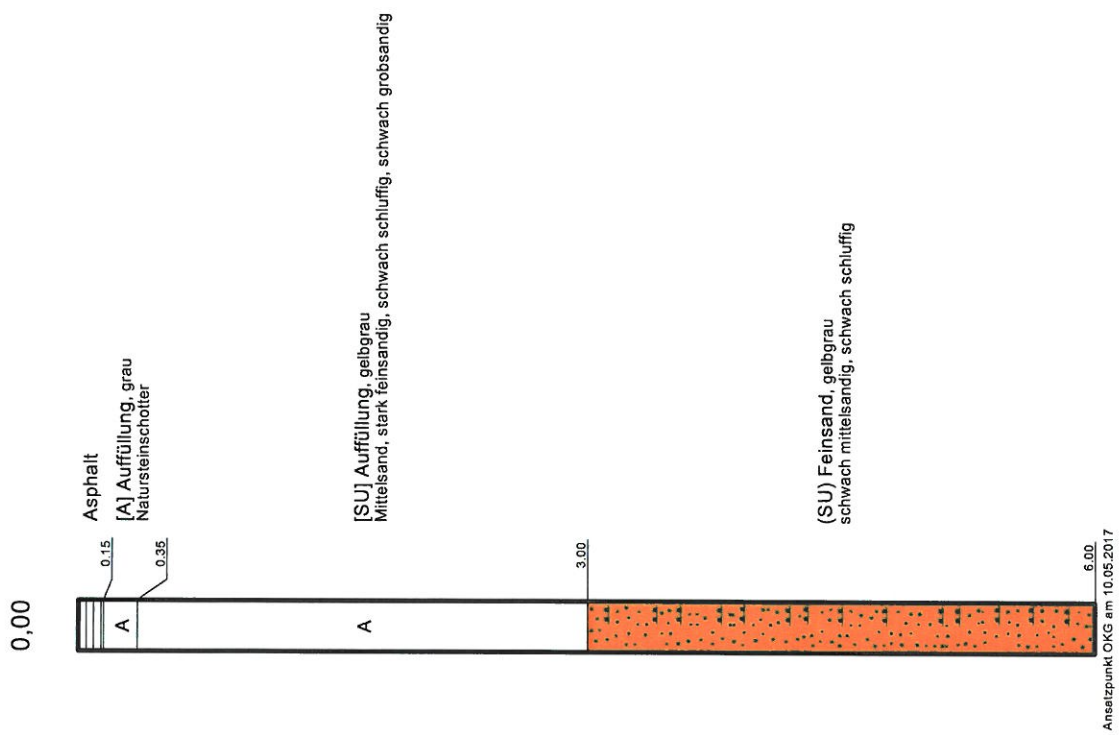


BS 2.37

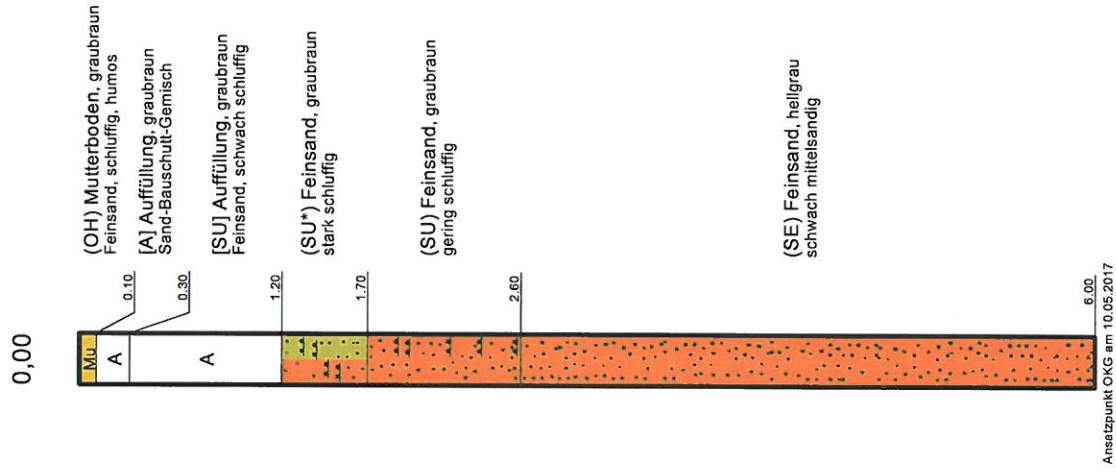


Erschließung Olympisches Dorf in Elstal, Bauabschnitt 2

BS 2.38

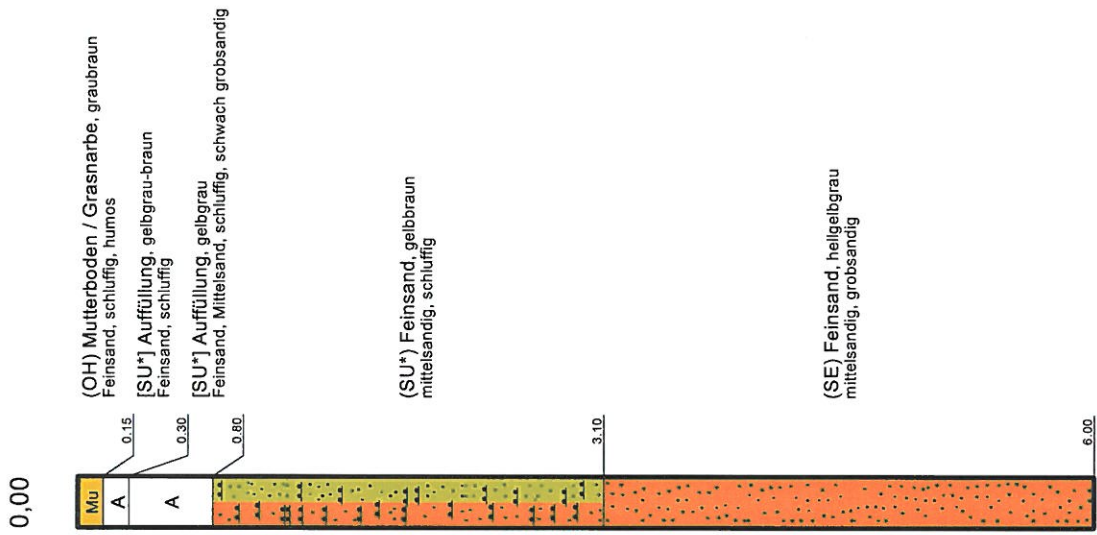


BS 2.39



Erschließung Olympisches Dorf in Elstal, Bauabschnitt 2

BS 2.40



Ansatzpunkt OKG am 10.05.2017

Erschließung Olympisches Dorf Gemeinde Wustermark OT Elstal

Rammsondierungen DPH grafisch

Bauabschnitt 1

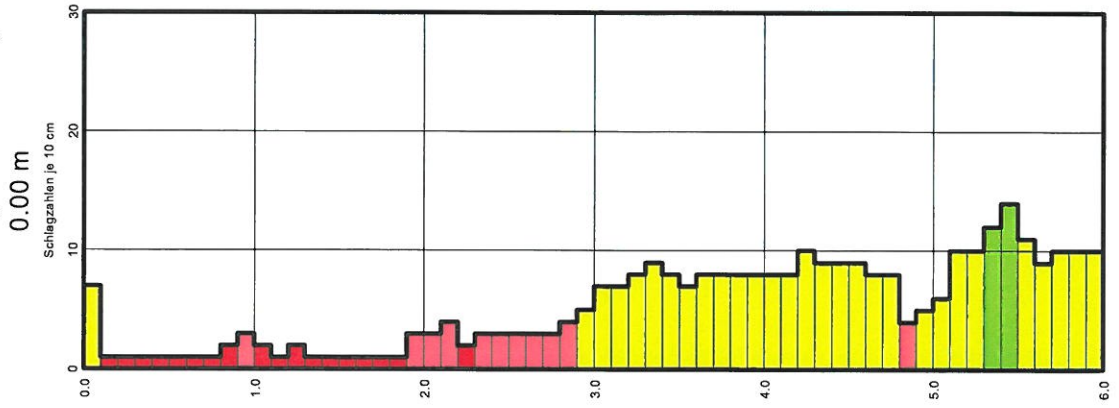
(1 Blatt)

Bauabschnitt 2

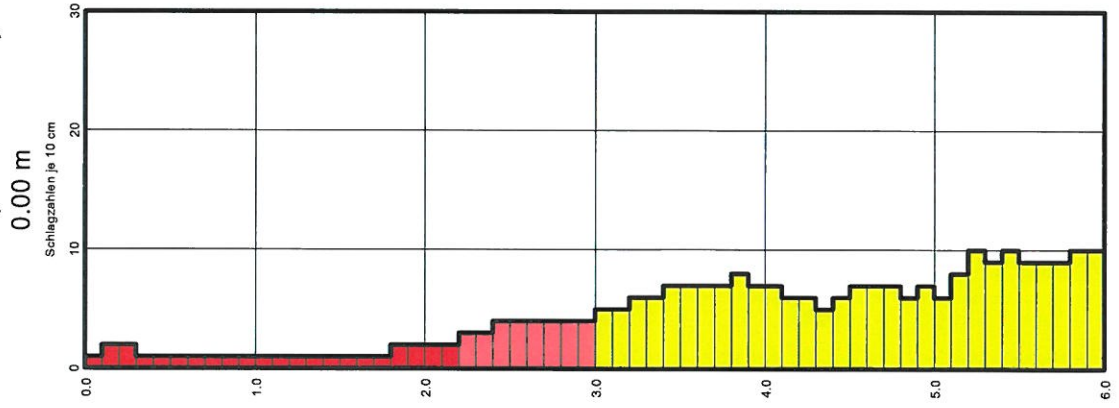
(1 Blatt)

Erschließung Olympisches Dorf in Elstal, Bauabschnitt 1


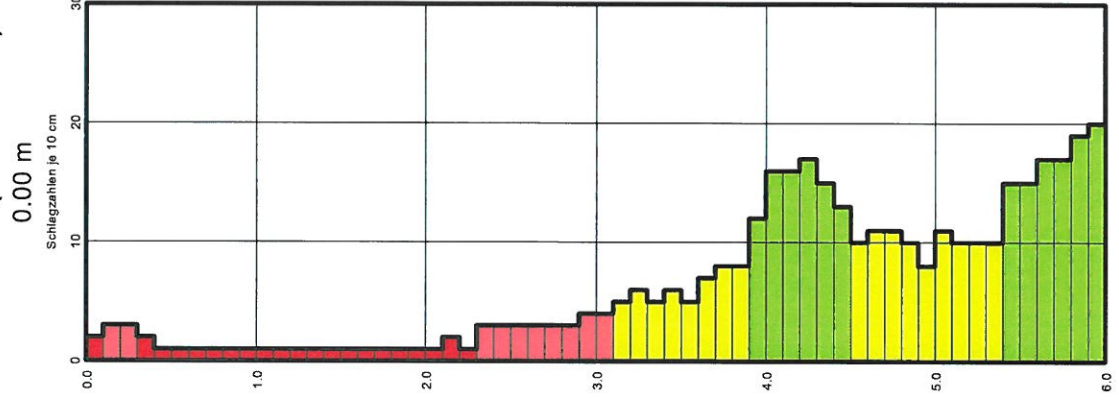
DPH 1 (BS 1.14)



DPH 2 (BS 1.16)

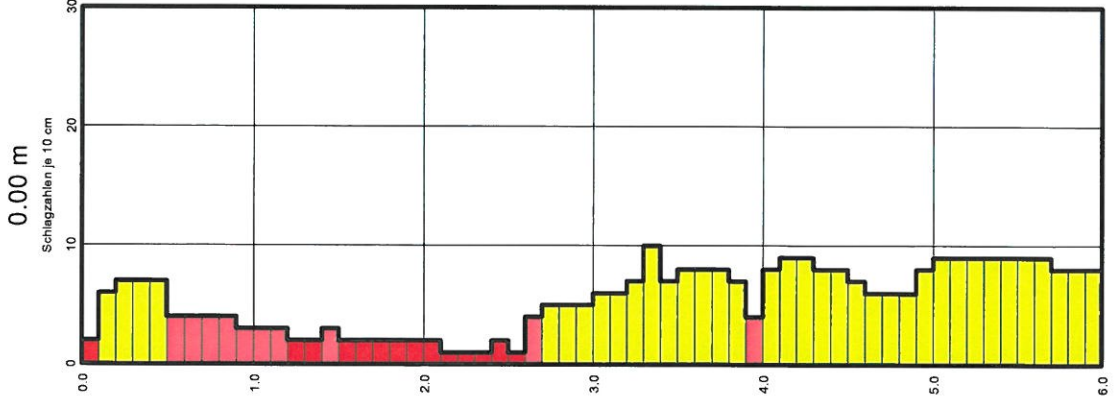


DPH 3 (BS 1.19)

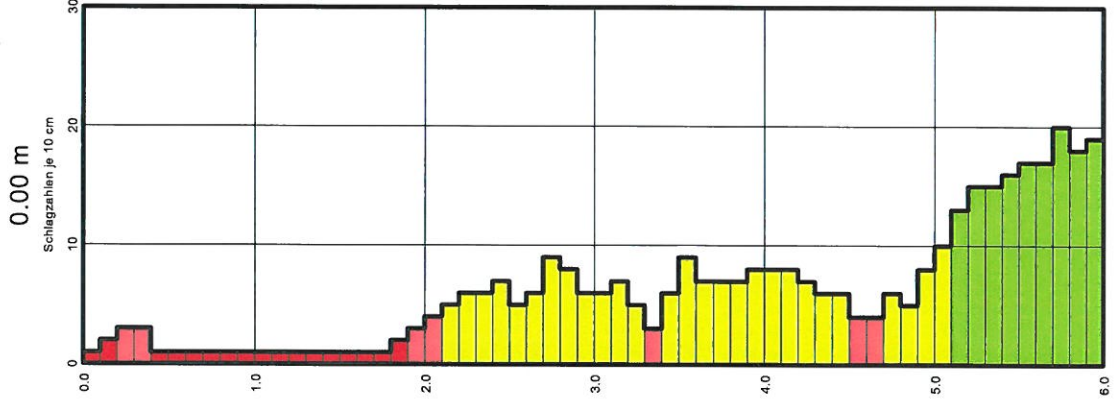


Erschließung Olympisches Dorf in Elstal, Bauabschnitt 2

DPH 1 (BS 2.7)



DPH 2 (BS 2.9)



DPH 3 (BS 2.37)

