


Eigenoptionsrelevante Flächen
Buchow-Karpzow | Sonnentallee

Sonnentallee
(ca. 0,9 ha)

Außenbereich

Innenbereich
(Klarstellungssatzung)

Innenbereich
(rechtskräftiger Bebauungsplan)



Eigenoptionsrelevante Flächen
Buchow-Karpzow | Sonnenallee



Sonnenallee

Sonnenallee
(ca. 0,9 ha)

Innenbereich
(Klarstellungssatzung)

Innenbereich
(rechtskräftiger Bebauungsplan)

Außenbereich



0 20 40 60 80 m

Eigenoptionsrelevante Flächen Buchow-Karpzow | Am Igelpfuhl



Sonnenallee



Am Igelpfuhl
(ca. 0,8 ha)

Außenbereich

Innenbereich
(rechtskräftiger Bebauungsplan)

Am Igelpfuhl

Am Stellberg

Am Igelpfuhl

Am Mühl

0 20 40 60 80 m

Eigenoptionsrelevante Flächen Buchow-Karpzow | Am Igelpfuhl



Sonnenallee

Außenbereich

Am Igelpfuhl
(ca. 0,8 ha)

Innenbereich
(rechtskräftiger Bebauungsplan)

Am Igelpfuhl

Am Stallberg

Am Igelpfuhl

Alter Knoblauch

0 20 40 60 80 m

Eigenoptionsrelevante Flächen Buchow-Karpzow | LPG-Gelände, Teil 1 und 2



Innenbereich
(Klarstellungssatzung)

LPG-Gelände, Teil 2
(ca. 2,6 ha)

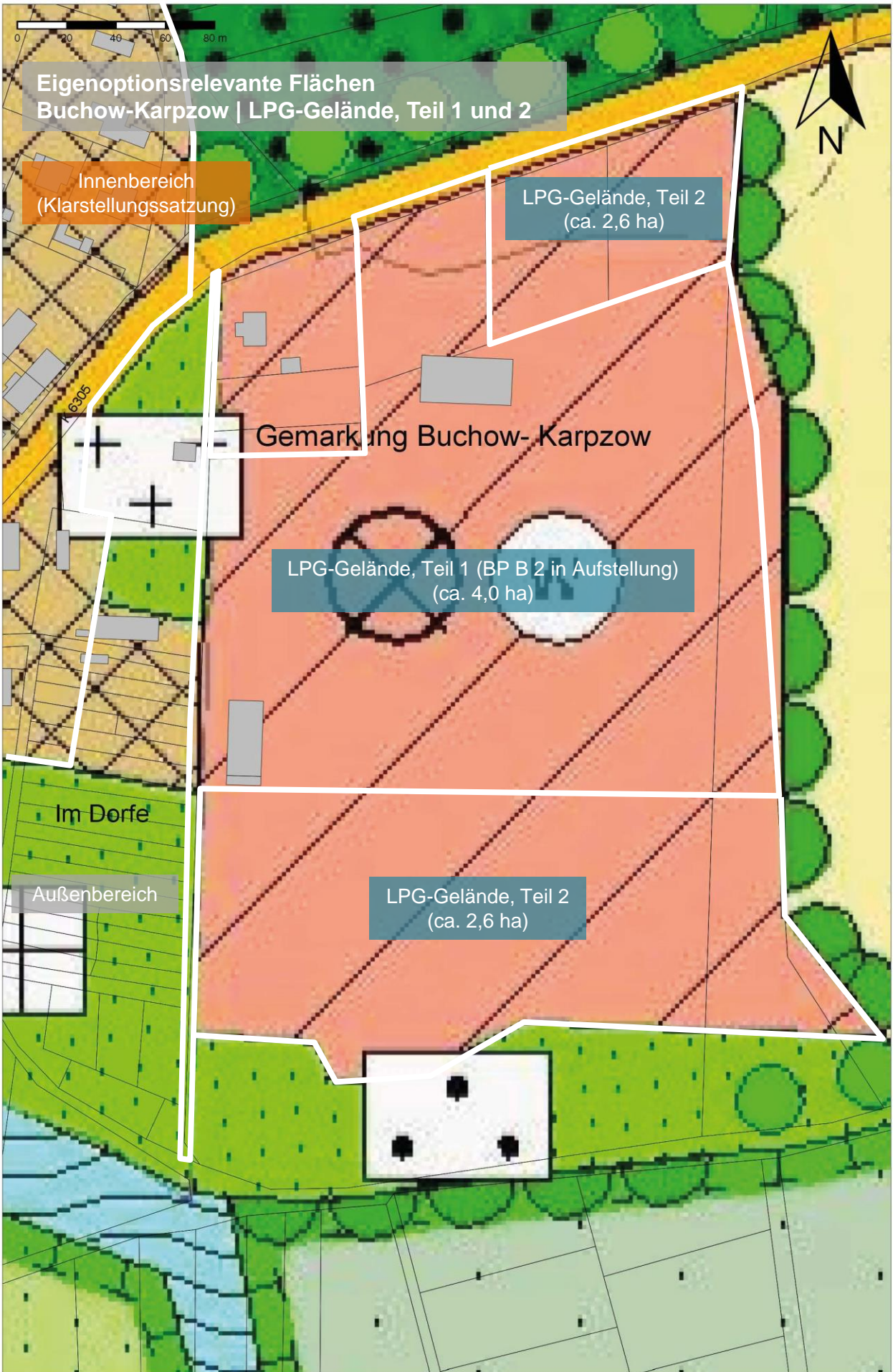
Gemarkung Buchow- Karpzow

LPG-Gelände, Teil 1 (BP B 2 in Aufstellung)
(ca. 4,0 ha)

Im Dorfe

Außenbereich

LPG-Gelände, Teil 2
(ca. 2,6 ha)



Eigenoptionsrelevante Flächen
Buchow-Karpzow | LPG-Gelände, Teil 1 und 2

Innenbereich
(Klarstellungssatzung)

LPG-Gelände, Teil 2
(ca. 2,6 ha)

Gemarkung Buchow- Karpzow

LPG-Gelände, Teil 1 (BP B 2 in Aufstellung)
(ca. 4,0 ha)

Im Dorfe

Außenbereich

LPG-Gelände, Teil 2
(ca. 2,6 ha)





Eigenoptionsrelevante Flächen Hoppenrade | Am Wernitzer Weg (BP H 32)

Außenbereich

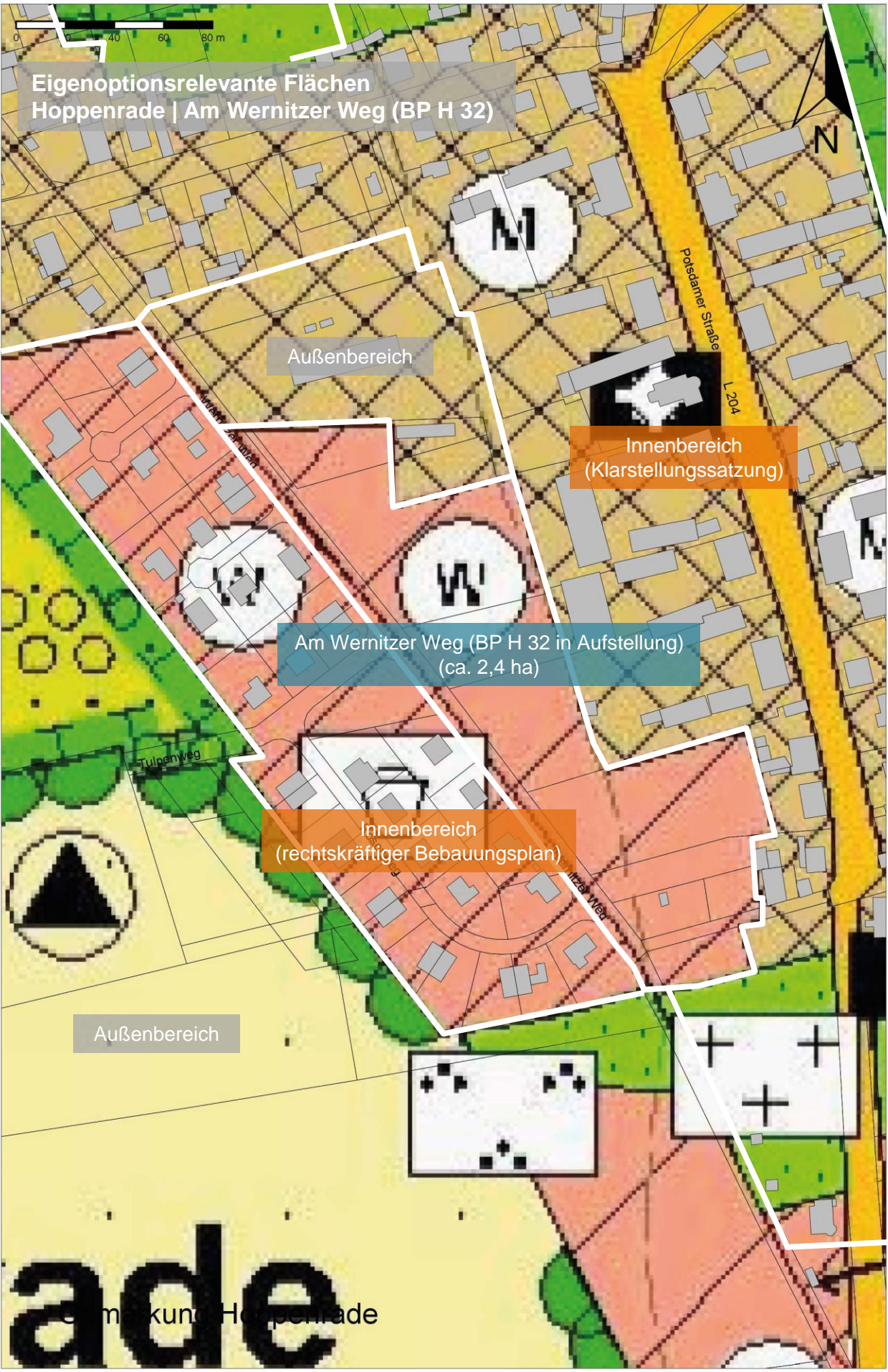
Innenbereich
(Klarstellungssatzung)

Am Wernitzer Weg (BP H 32 in Aufstellung)
(ca. 2,4 ha)

Innenbereich
(rechtskräftiger Bebauungsplan)

Außenbereich

ade
am Wernitzer Weg Hoppenrade



Eigenoptionsrelevante Flächen
Hoppenrade | Am Wernitzer Weg (BP H 32)

Außenbereich

Innenbereich
(Klarstellungssatzung)

Am Wernitzer Weg (BP H 32 in Aufstellung)
(ca. 2,4 ha)

Innenbereich
(rechtskräftiger Bebauungsplan)

Außenbereich

Gemarkung Hoppenrade





Eigenoptionsrelevante Flächen
Hoppenrade | Potsdamer Straße



Innenbereich
(Klarstellungssatzung)

Potsdamer Straße
(ca. 3,8 ha)

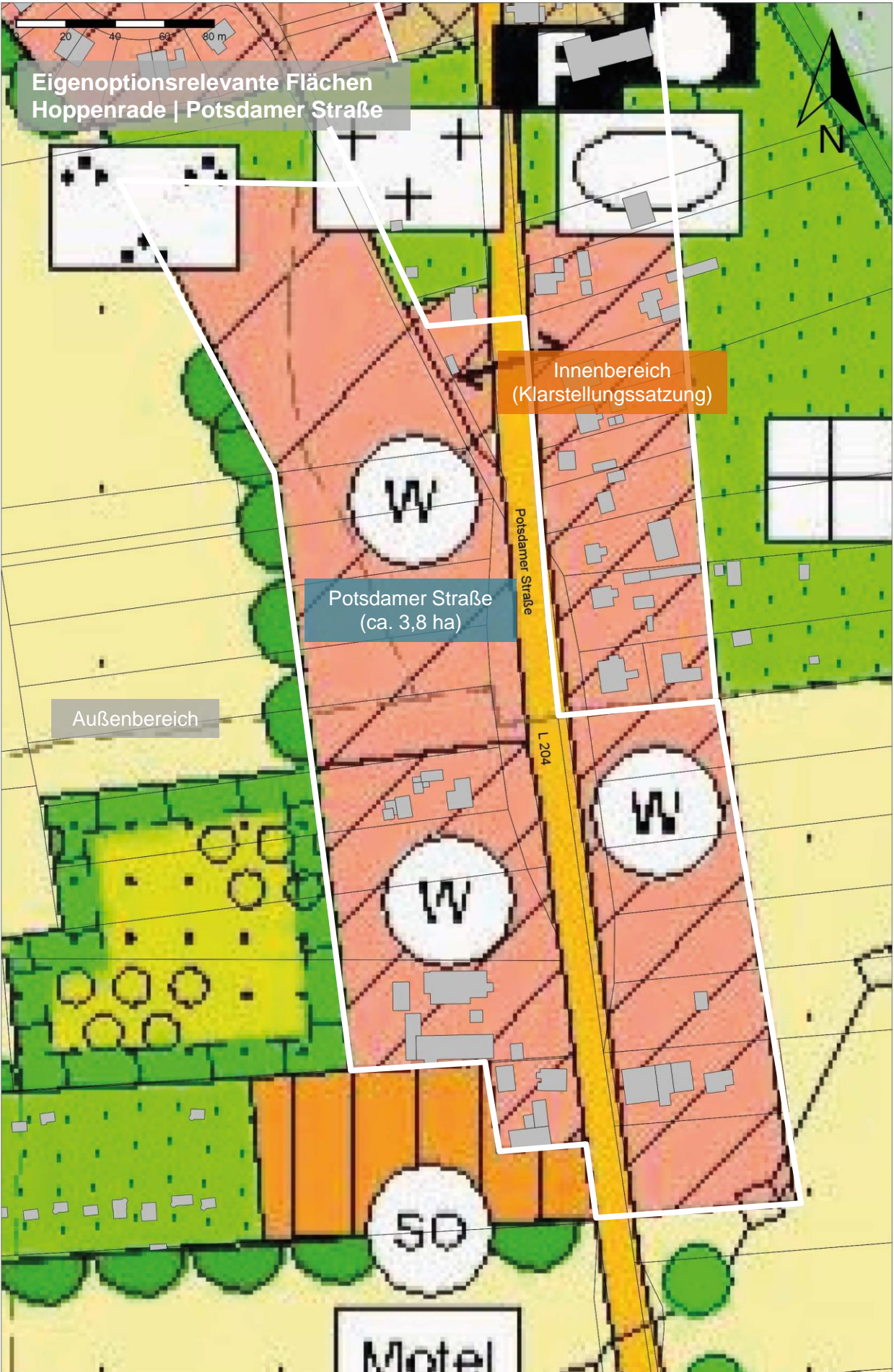
Außenbereich

Potsdamer Straße

L 204



Motel



Eigenoptionsrelevante Flächen
Hoppenrade | Potsdamer Straße

Innenbereich
(Klarstellungssatzung)

Potsdamer Straße
(ca. 3,8 ha)

Außenbereich



0 20 40 60 80 m

Eigenoptionsrelevante Flächen Priort | Wohnanlage am Priorter Erlengrund BP 2.1 und Teil 2

Außenbereich

Innenbereich
(Klarstellungssatzung)

Wohnanlage am Priorter Erlengrund
(rechtskräftiger BP P 2.1)
(ca. 2,2 ha Wohnbaufläche)

Wohnanlage am Priorter Erlengrund, Teil 2
(ca. 1,0 ha Wohnbaufläche)

Außenbereich

Innenbereich
(Klarstellungssatzung)

Innenbereich
(rechtskräftiger Bebauungsplan)

Außenbereich

Innenbereich
(Klarstellungssatzung)

Chaussee K 6304

Chaussee K 6304

Theodor-Heide-Ring

Truden Göl

0 20 40 60 80 m

Eigenoptionsrelevante Flächen Priort | Wohnanlage am Priorter Erlengrund BP 2.1 und Teil 2



Außenbereich

Innenbereich
(Klarstellungssatzung)

Wohnanlage am Priorter Erlengrund
(rechtskräftiger BP P 2.1)
(ca. 2,2 ha Wohnbaufläche)

Wohnanlage am Priorter Erlengrund, Teil 2
(ca. 1,0 ha Wohnbaufläche)

Außenbereich

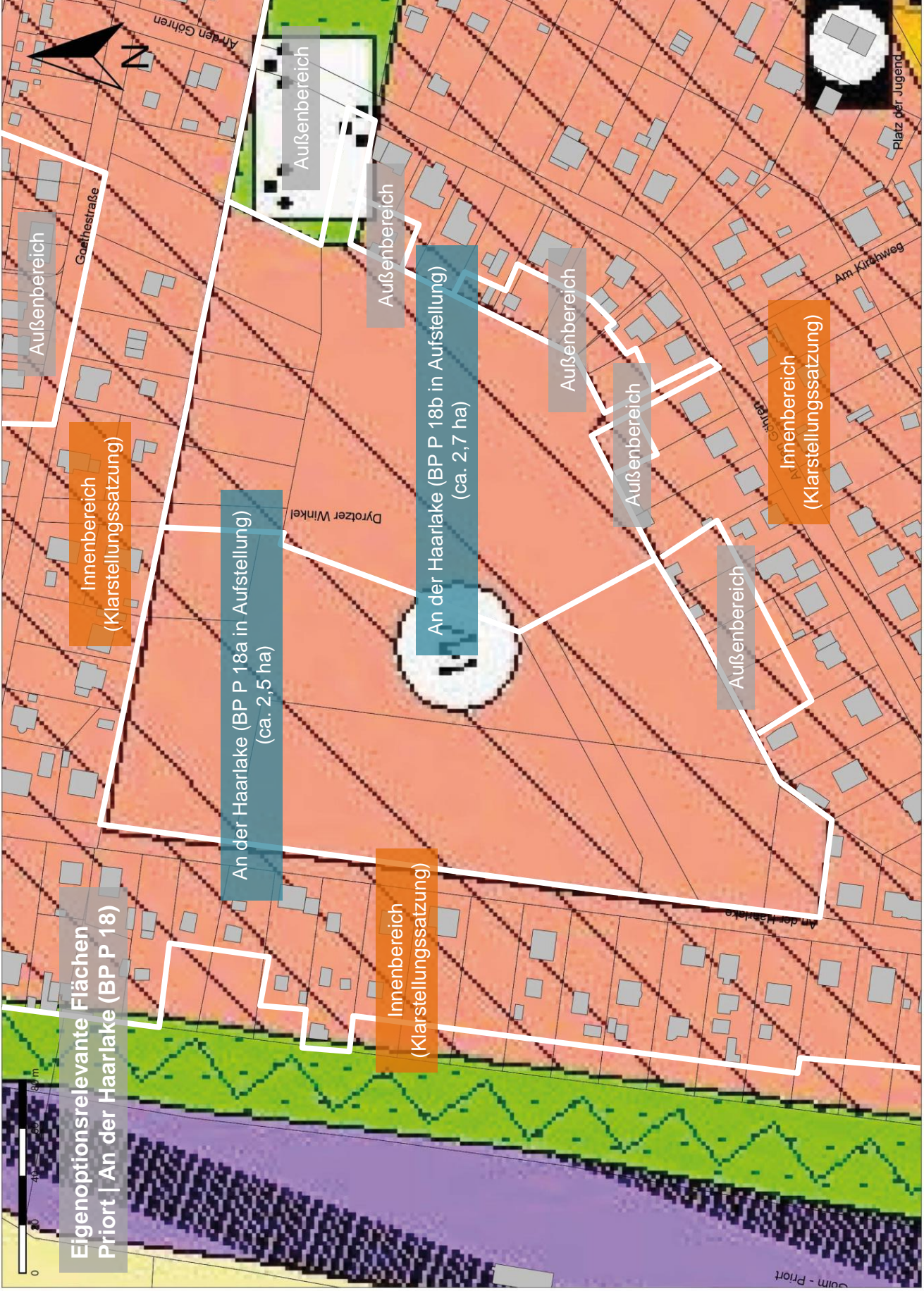
Innenbereich
(Klarstellungssatzung)

Innenbereich
(rechtskräftiger Bebauungsplan)

Außenbereich

Innenbereich
(Klarstellungssatzung)





Eigenoptionsrelevante Flächen
Priorit | An der Haarlake (BP P 18)

An der Haarlake (BP P 18a in Aufstellung)
(ca. 2,5 ha)

An der Haarlake (BP P 18b in Aufstellung)
(ca. 2,7 ha)

Innenbereich
(Klarstellungssatzung)

Innenbereich
(Klarstellungssatzung)

Innenbereich
(Klarstellungssatzung)

Außenbereich

Außenbereich

Außenbereich

Außenbereich

Außenbereich

Außenbereich



Platz der Jugend

Am Kirchweg

Goethestraße

An den Göhlen

Dyrtzer Winkel

An der Haarlake

Gölm - Priorit





**Eigenoptionsrelevante Flächen
Priorit | An der Haarlake (BP P 18)**

Außenbereich

An der Haarlake (BP P 18a in Aufstellung)
(ca. 2,5 ha)

An der Haarlake (BP P 18b in Aufstellung)
(ca. 2,7 ha)

Innenbereich
(Klarstellungssatzung)

Außenbereich

Außenbereich

Außenbereich

Außenbereich

Außenbereich

Außenbereich

Geckelstraße

An den Göttern

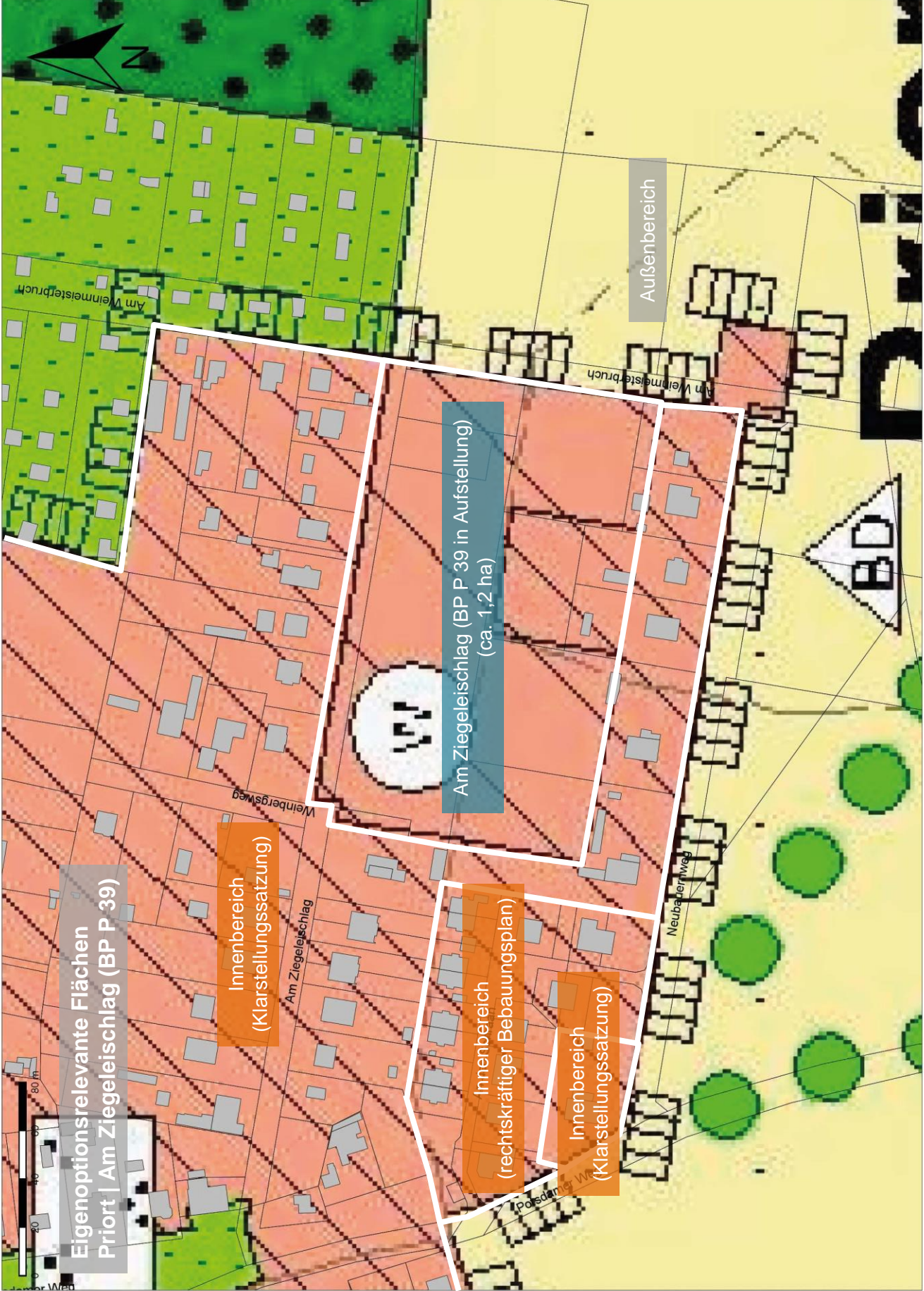
Dyrtzer Winkel

Am Kirchweg

Platz der Jugend

An der Haarlake

Solim - Priorit



Eigenoptionsrelevante Flächen
Priorit | Am Ziegeleischlag (BP P 39)

Innenbereich
(Klarstellungssatzung)

Am Ziegeleischlag (BP P 39 in Aufstellung)
(ca. 1,2 ha)

Innenbereich
(rechtskräftiger Bebauungsplan)

Innenbereich
(Klarstellungssatzung)

Außenbereich



Eigenoptionsrelevante Flächen
Priort | Am Ziegeleischlag (BP P 39)

Innenbereich
(Klarstellungssatzung)

Am Ziegeleischlag (BP P 39 in Aufstellung)
(ca. 1,2 ha)

Innenbereich
(rechtskräftiger Bebauungsplan)

Innenbereich
(Klarstellungssatzung)

Außenbereich



Am Weinmeisterbruch

Am Weinmeisterbruch

Weinbergsweg

Am Ziegeleischlag

Neubauernweg

Potsdamer Weg