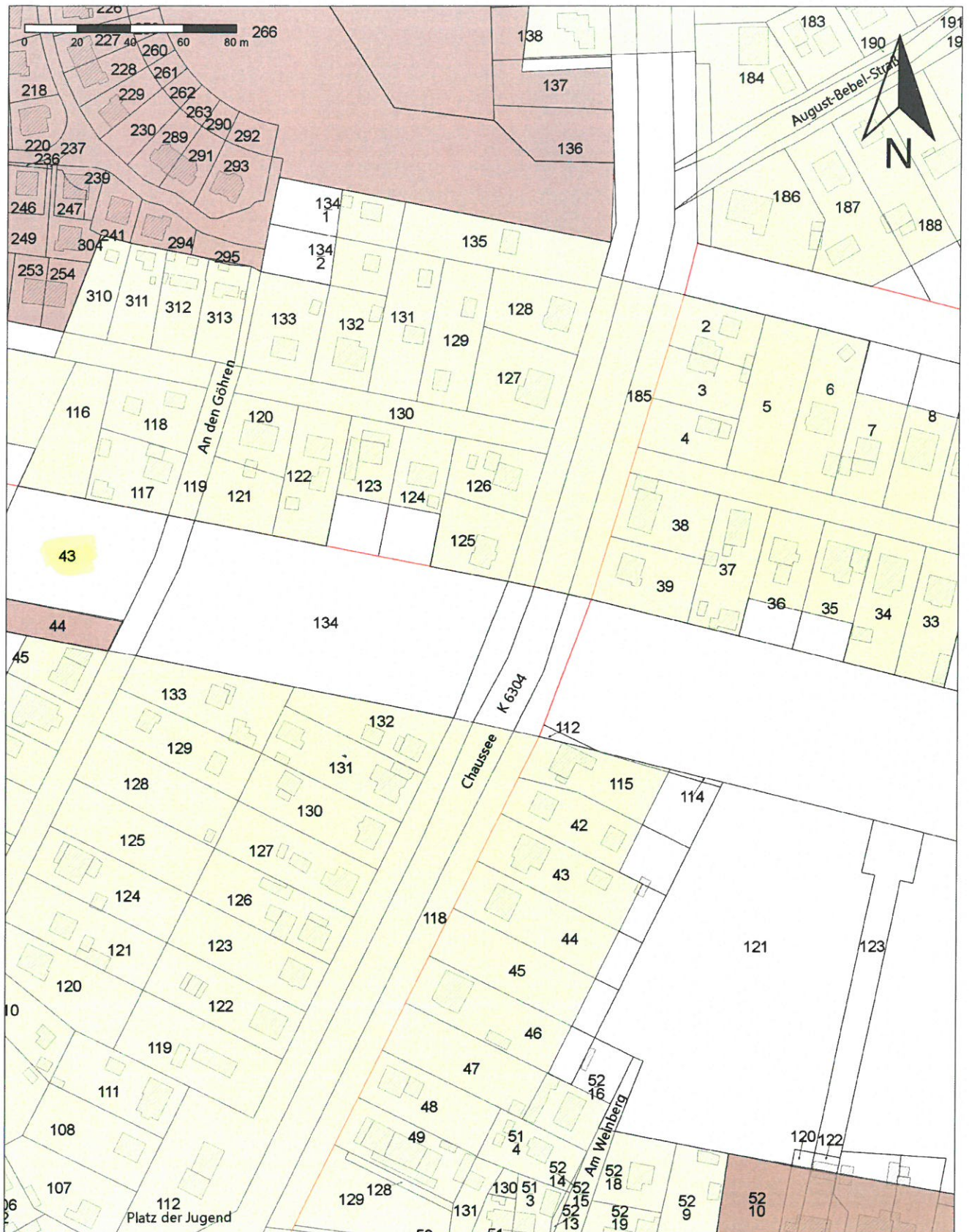


Anlage DS: 3-138/2018



**Maßstab:** 1 : 2000  
**Bearbeiter:**  
**Erstellungsdatum:** 24.07.2018



**Gemeinde Wustermark**  
**Hoppenrader Allee 1**  
**14641 Wustermark**  
**Tel.: 033234-730**

**Ort, Ortsteil:** *Wustermark, OT Priest*  
**Straße, Nr:** *An den Göhren*  
**Vorgangsnummer:** *Auszug-Klarstellung-  
Entwicklungs- und Ergänzungssatzung*

Die Karte ist Eigentum der Gemeinde Wustermark  
Nachdruck oder Vervielfältigung nur mit Genehmigung des Eigentümers. Die Darstellung in der Karte kann vom örtlichen Bestand abweichen.





**Luftbild mit Allgemeiner Liegenschaftskarte (ohne Gebäude)**

Stand: 21.06.2018

Bearbeitung:

Maßstab: 1:1.000

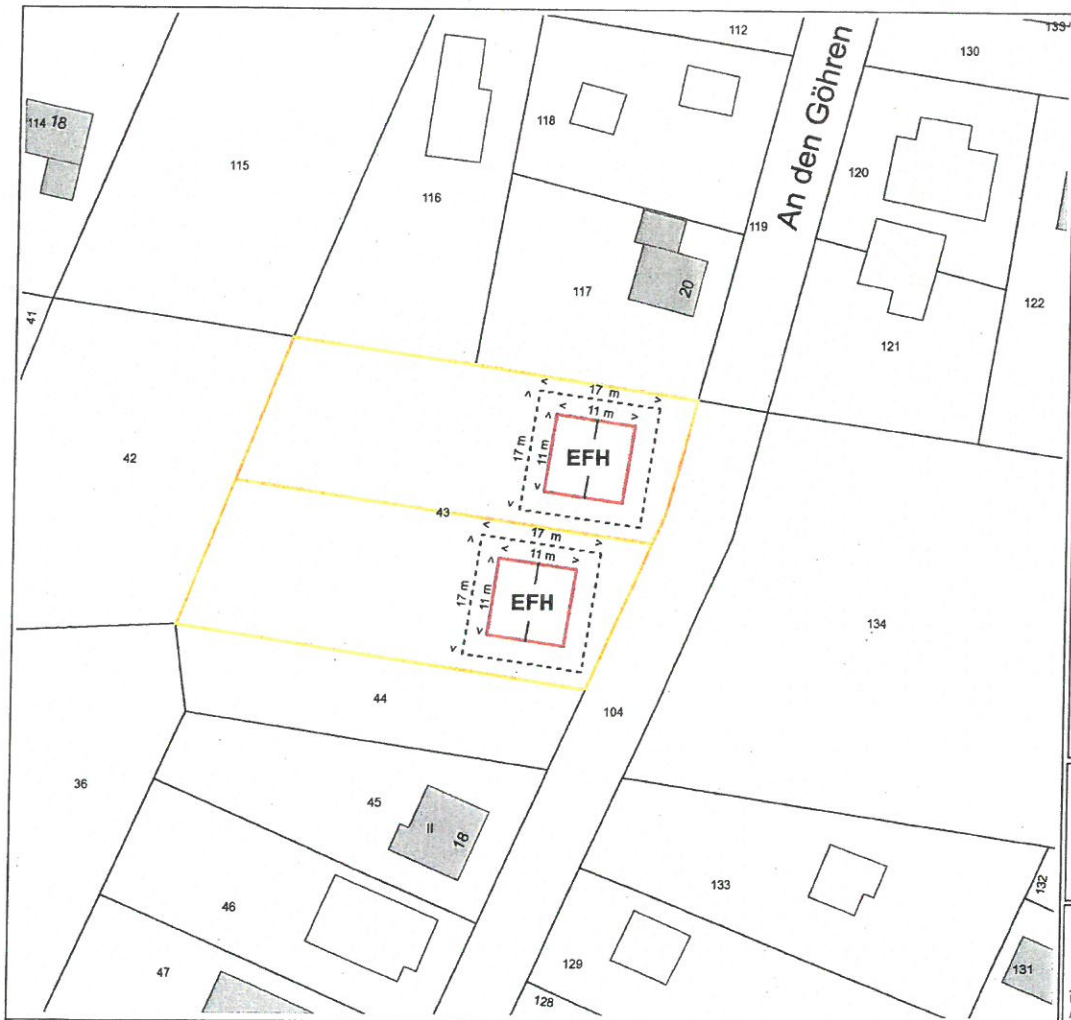


**Bauvoranfrage**  
**Wustermark Priort, An den Göhren 19**  
 Gemarkung Priort  
 Flur 8, Flurstück 43

\_\_\_\_\_  
 Unterschrift  
 Antragsteller

\_\_\_\_\_  
 Unterschrift  
 Objektplaner





**Legende**

- geplante Bebauung
- EFH** Einfamilienhaus
- Abstandsfläche gem. § 6 BbgBO
- Gebäude nach ALK
- Gebäude: eigene Übertragung aus Luftbild

Maßstab: 1:500  
 Stand: 21.06.2018  
 Bearbeitung:



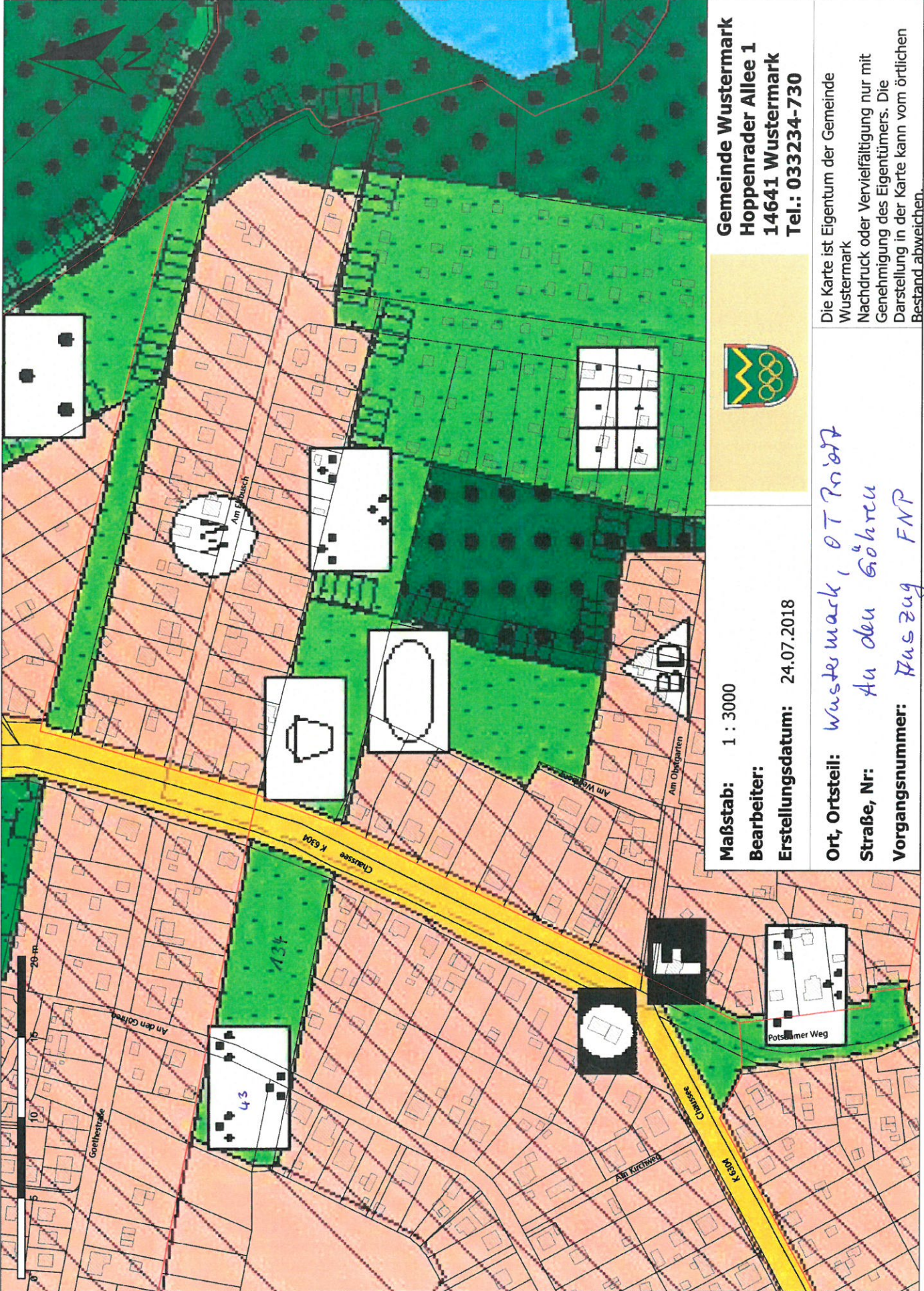
**Bauvoranfrage**  
**Wustermark Priort, An den Göhren 19**  
 Gemarkung Priort, Flur 8, Flurstück 43

**Lage- und Objektplan**

Unterschrift  
 Antragsteller

Unterschrift  
 Objektplaner





**Gemeinde Wustermark**  
**Hoppenrader Allee 1**  
**14641 Wustermark**  
**Tel.: 033234-730**



Die Karte ist Eigentum der Gemeinde Wustermark. Nachdruck oder Vervielfältigung nur mit Genehmigung des Eigentümers. Die Darstellung in der Karte kann vom örtlichen Bestand abweichen.

**Maßstab:** 1 : 3000  
**Bearbeiter:**  
**Erstellungsdatum:** 24.07.2018

**Ort, Ortsteil:** *Wustermark, OT Pröbitz*  
**Straße, Nr:** *An den Gähren*  
**Vorgangsnummer:** *Fas Zug FNP*