


<p><b>Maßstab:</b> 1 : 1000  <b>Bearbeiter:</b>  <b>Erstellungsdatum:</b> 26.07.2018</p>		<p><b>Gemeinde Wustermark</b>  <b>Hoppenrader Allee 1</b>  <b>14641 Wustermark</b>  <b>Tel.: 033234-730</b></p>
<p><b>Ort, Ortsteil:</b> <i>Wustermark</i>  <b>Straße, Nr:</b> <i>Friedrich-Rumpf-Straße</i>  <b>Vorgangsnummer:</b></p>	<p>Die Karte ist Eigentum der Gemeinde Wustermark          Nachdruck oder Vervielfältigung nur mit Genehmigung des Eigentümers. Die Darstellung in der Karte kann vom örtlichen Bestand abweichen.</p>	

*X nicht mehr vorhanden*



Akteur von 63-0206-18

<b>AUSZUG AUS DEM LIEGENSCHAFTSKATASTER</b> - Liegenschaftskarte -		Kataster-/Vermessungsamt Havelland Waldemardamm 3 14641 Nauen
Amtlicher Maßstab 1:1000	Auszug vom 24.03.2009	
Gemeinde : Wustermark	Flur : 2	Antrags-Nr.:
Gemarkung : Wustermark	Flurstück : 91/1	VB-Frotscher-2629664



Dieser Auszug ist gesetzlich geschützt und darf nur mit Zustimmung des Katasteramtes vervielfältigt, umgearbeitet, veröffentlicht oder an Dritte weiter gegeben werden. Vervielfältigungen und Umarbeiten zur dienstlichen Verwendung innerhalb der Behörde oder zum eigenen, nicht gewerblichen Gebrauch sind jedoch zulässig (Vermessungs- und Liegenschaftsgesetz).

Die dargestellten Karteninhalte wurden aus unterschiedlichen Datengrundlagen abgeleitet und gewährleisten nicht unbedingt die Lagegenauigkeit des angegebenen Maßstabes.

**EINGANG**  
Bauordnungsamt  
Landkreis Havelland  
13. JULI 2013





# Baubeschreibung

- Maße: äußeres Schenkellmaß:
- innere Schenkellmaß:
- Höhe gesamt :

Aktenzeichen

63-0206-18

EINGANG Bauordnungsamt Landkreis Havelland		Erledigung SG
15. JULI 2018		Rückprache
AZ...		VV am:
10m 5m (b) (c)		r. d. A. <input type="checkbox"/>

15m

(a)

10m

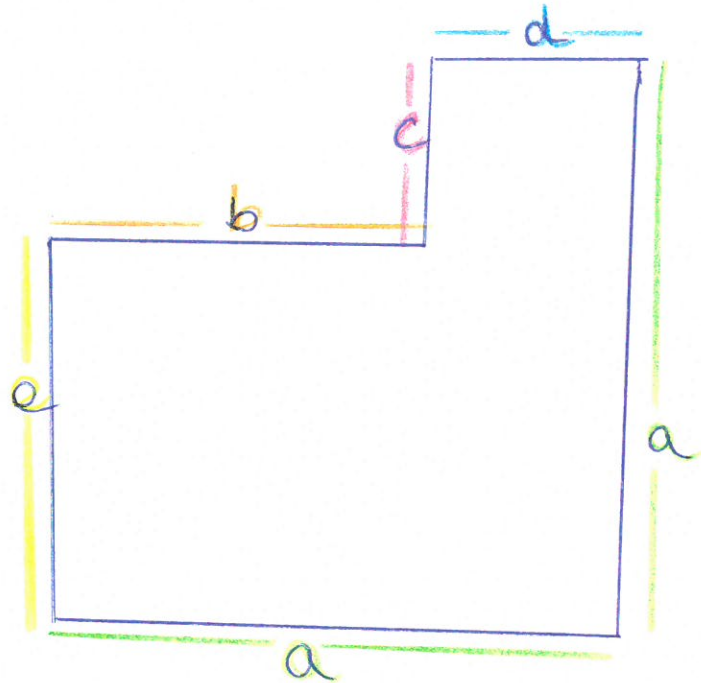
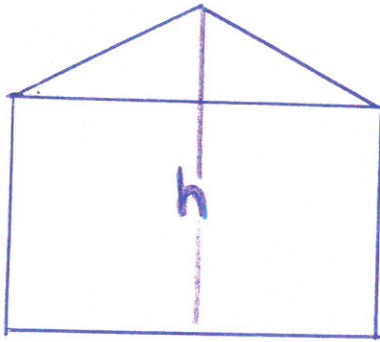
(b)

5m

(c)

~ 5,5m

(h)



$d = 5m$

$e = 10m$

- flachgeneigtes Dach ohne Lohraumnung/Dung/ohne (Walmdach) Dachgeschoss