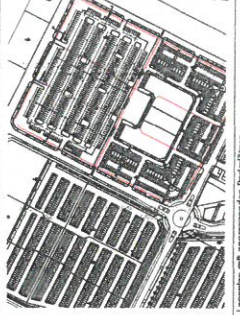
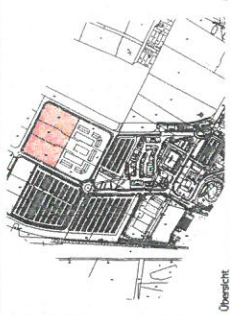


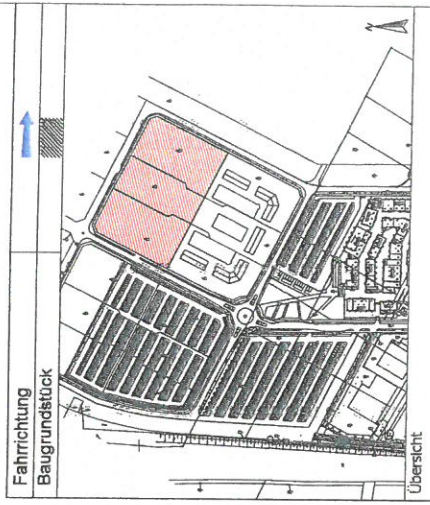
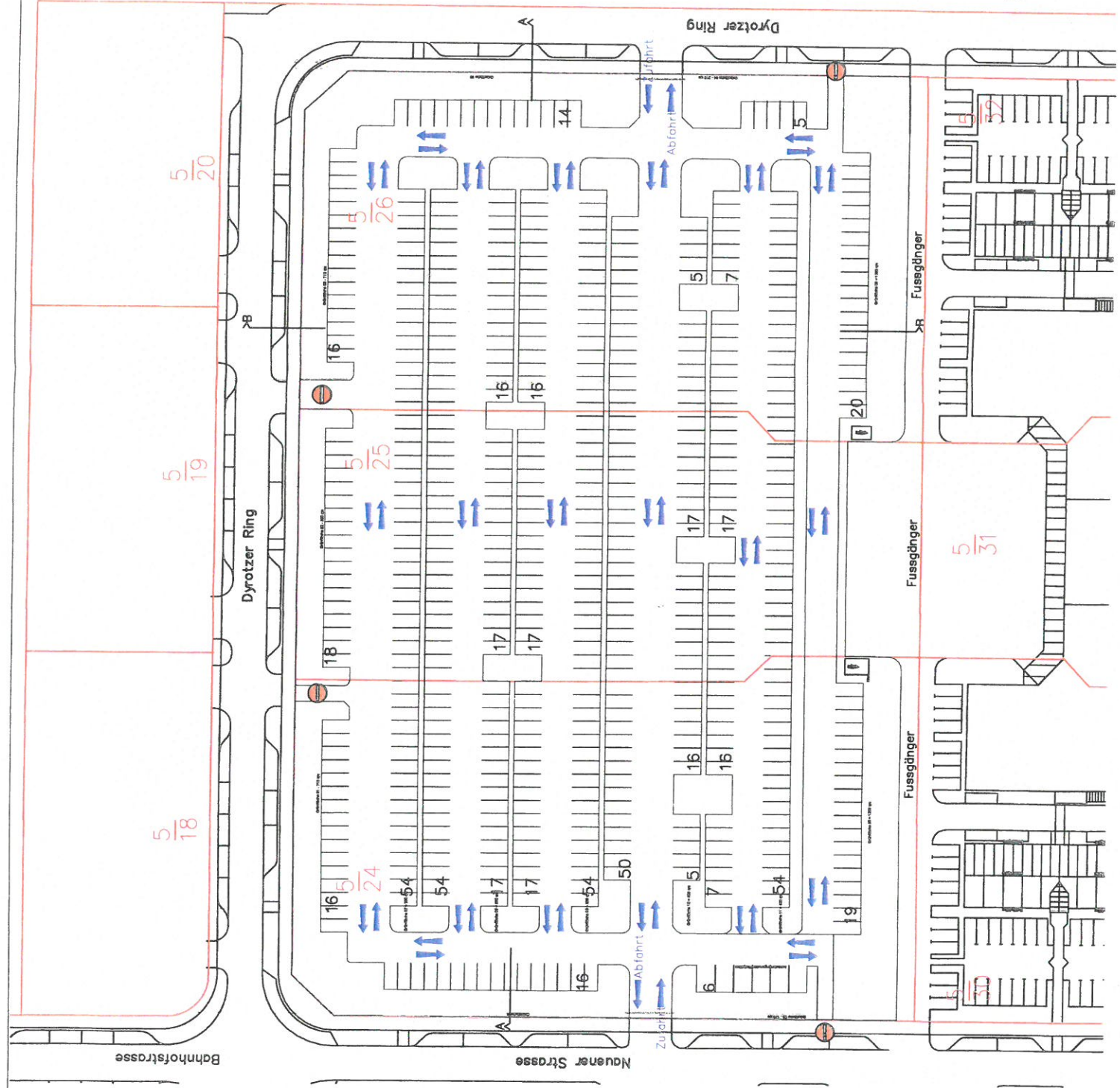
Auszug Parkplatzplanung



Code	Bezeichnung	Maße	Material	Notwendig	Plan	Standort
L1-L24	Parkplatz	2,30 x 5,00	Asphalt	ja	1:100	1:100
5A-5C	Grünfläche	various	Gras	ja	1:100	1:100
L1-L5	Einbahnstraße	various	Asphalt	ja	1:100	1:100
L6-L10	Zwei-Bahnstraße	various	Asphalt	ja	1:100	1:100
L11-L15	Einbahnstraße	various	Asphalt	ja	1:100	1:100
L16-L20	Zwei-Bahnstraße	various	Asphalt	ja	1:100	1:100
L21-L24	Einbahnstraße	various	Asphalt	ja	1:100	1:100



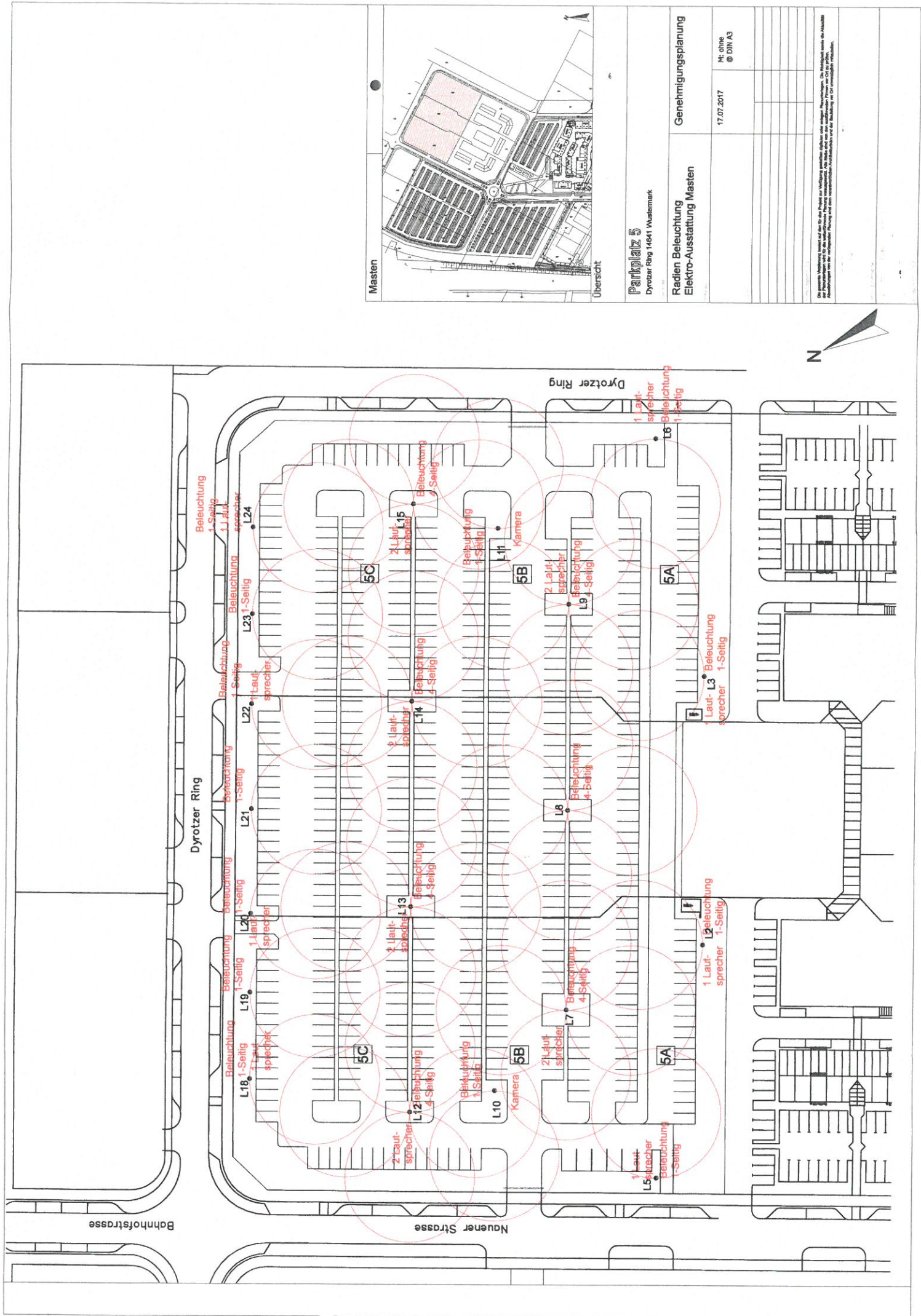
Projekt 016 Projektname: Parkplatzplanung Auftraggeber: [Name] Standort: [Adresse]	
Genehmigungsplanung Datum: 17.07.2017 Zeichner: [Name] Prüfer: [Name]	



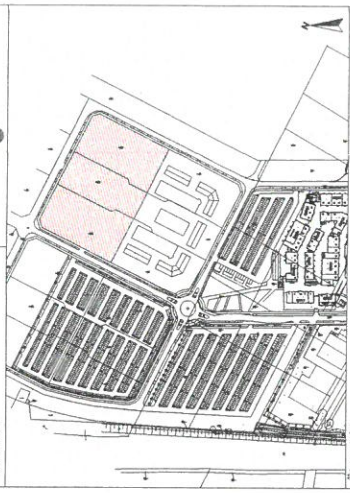
Parkplatz 5
 Permanente Nutzung und Asphaltierung der Oberfläche des Parkplatzes P5
 Drotzner Ring 14841 Huesenmark

Fahrrichtungen	Genehmigungsplanung	
	17.07.2017	M: ohne @ DDB A3
<small>Die gesamte Vorplanung basiert auf dem für den Projekt in Hinblick genommene Stand der Informationen. Die Planung ist ohne Gewährleistung für die tatsächliche Ausführung. Die Planung ist ohne Gewährleistung für die tatsächliche Ausführung. Die Planung ist ohne Gewährleistung für die tatsächliche Ausführung. Die Planung ist ohne Gewährleistung für die tatsächliche Ausführung.</small>		

Fahrrichtung
 Baugrundstück



Masten



Übersicht

Parkplatz 5

Dyotzer Ring 14841 Wallemark

**Radien-Beleuchtung
Elektro-Ausstattung Masten**

Genehmigungsplanung

17.07.2017
M. Ohnes
© DIN A3

Das Planblatt ist Eigentum der URS - Lighting AG. Die Rechte an dem Planblatt sind vorbehalten. Das Planblatt wurde für den Auftraggeber erstellt. Die Planung ist an den Auftraggeber zu übermitteln. Alle Maßnahmen sind im Einklang mit den Bestimmungen der Bauordnungen der Länder und den einschlägigen Vorschriften der Bundesländer und der Bundesländer zu berücksichtigen.

office

architekten

fon

fon

fax

internet

mail

Bauvorhaben: **Parkplatz P5 - Permanentnutzung und Asphaltieren der Oberfläche**

Grundstück: **Outlet Mall Germany GmbH
Dyrotzer Ring
14641 Wustermark**

Bauteil:

Gemarkung: **Elstal**

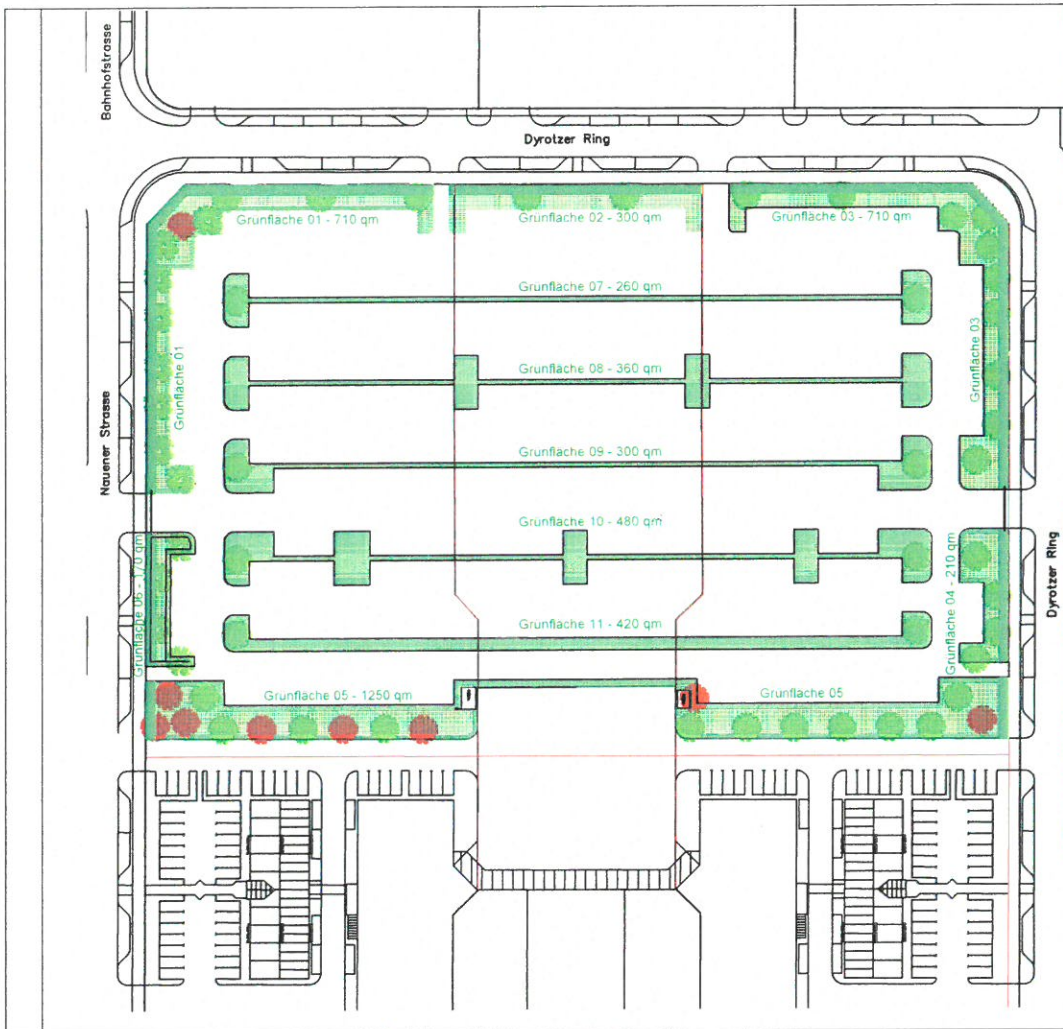
Flur: **1**

Flurstück: **5/24;5/25;5/26**

Bauherr: **Outlet Mall Germany GmbH
Alter Spandauer Weg 1 14641 Wustermark**

Grünflächen / Bäume

Nr.	Bezeichnung	Anzahl	Fläche (m ²)	Fläche Gesamt (m ²)
1	Grünfläche 01		710,00	
2	Grünfläche 02		300,00	
3	Grünfläche 03		710,00	
4	Grünfläche 04		210,00	
5	Grünfläche 05		1250,00	
6	Grünfläche 06		170,00	
7	Grünfläche 07		260,00	
8	Grünfläche 08		360,00	
9	Grünfläche 09		300,00	
10	Grünfläche 10		480,00	
11	Grünfläche 11		420,00	
Gesamtfläche				5170,00
Anzahl der Stellplätze		599,00 Stck.		
Anzahl der Stellplätze, behinderte		6,00 Stck.		
Stellplätze gesamt		= 605,00 Stck.		
Festsetzung Nr. 20 Bebauungsplan		151 Bäume (gerundet)		
je 4 Stellplätze 1 Baum mit mid. 7,5				
vorhanden		60 Stck.		
Bedarf		91 Stück		werden gepflanzt
Flächenbedarf für 151 Bäume = 7,5 x 1		1134,38 qm	vor/5170 qm	erfüllt



Aufteilung Grünfläche

- Grünflächen (gesamt) 5170 m²
- Grünflächen Mindestanforderung nach B-Plan
Straucher nach TF P.16 718 m² (Grünfläche enthalten)
- neue Grünfläche 4452 m²

Aufteilung Bäume

- Bäume Bestand 09
- Gemeine Esche 38
- Winter-Linde 13
- Summe in Stock 60

	nach B-Plan	Planung
Grünflächen	718,00 m ²	5.170,00 m ²
Anzahl Bäume	106	51
Dyrötzer Ring (Osten):	Gemeine Esche	●●
Dyrötzer Ring (Norden):	Gemeine Esche	●●
Neuer Strasse (Westen):	Winter-Linde	●●
Bäume (Bestand):	Birke, Pappel, Kastanie	●●●

Rasenflächen

Grünflächen Mindestanforderung nach B-Plan
Straucher nach TF P.16

Übersicht
Parkplatz 5 Dyrötzer Ring
Dyrötzer Ring 14641 Wetzlar

Planung Bäume - Grünflächen	Ausführungsplanung
	24.06.2015
	M. ohne © DN A3

Die Planung ist ein Angebot der Planungsgesellschaft. Die Ausführung ist die Verantwortung der Bauherrn. Die Ausführung ist die Verantwortung der Bauherrn. Die Ausführung ist die Verantwortung der Bauherrn.

