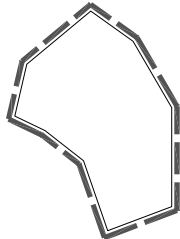
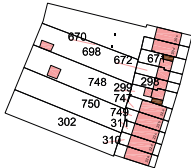



Künftiger Geltungsbereich zum Bebauungsplan Nr. E 37 „Eisenbahnersiedlung Elstal einschließlich Garagenkomplex Ernst-Thälmann-Platz“ der Gemeinde Wustermark



Legende:

-  Räumlicher Geltungsbereich des künftigen Bebauungsplans Nr. E 37
-  Flurstücke mit Gebäudebestand und Flurstücksnummer
-  Flurgrenzen und Flurnummer

Räumlicher Geltungsbereich des künftigen Bebauungsplans Nr. E 37 "Eisenbahnersiedlung Elstal einschließlich Garagenkomplex Ernst-Thälmann-Platz"

als Anlage 1 zum Aufstellungsbeschluss (B 068/2017)

Maßstab 1:2.000 (Original Format: DIN A1)

Gemeinde Wustermark
 Fachbereich II Standortförderung
 Hoppenrader Allee 1
 14641 Wustermark



April 2017