

Fusion

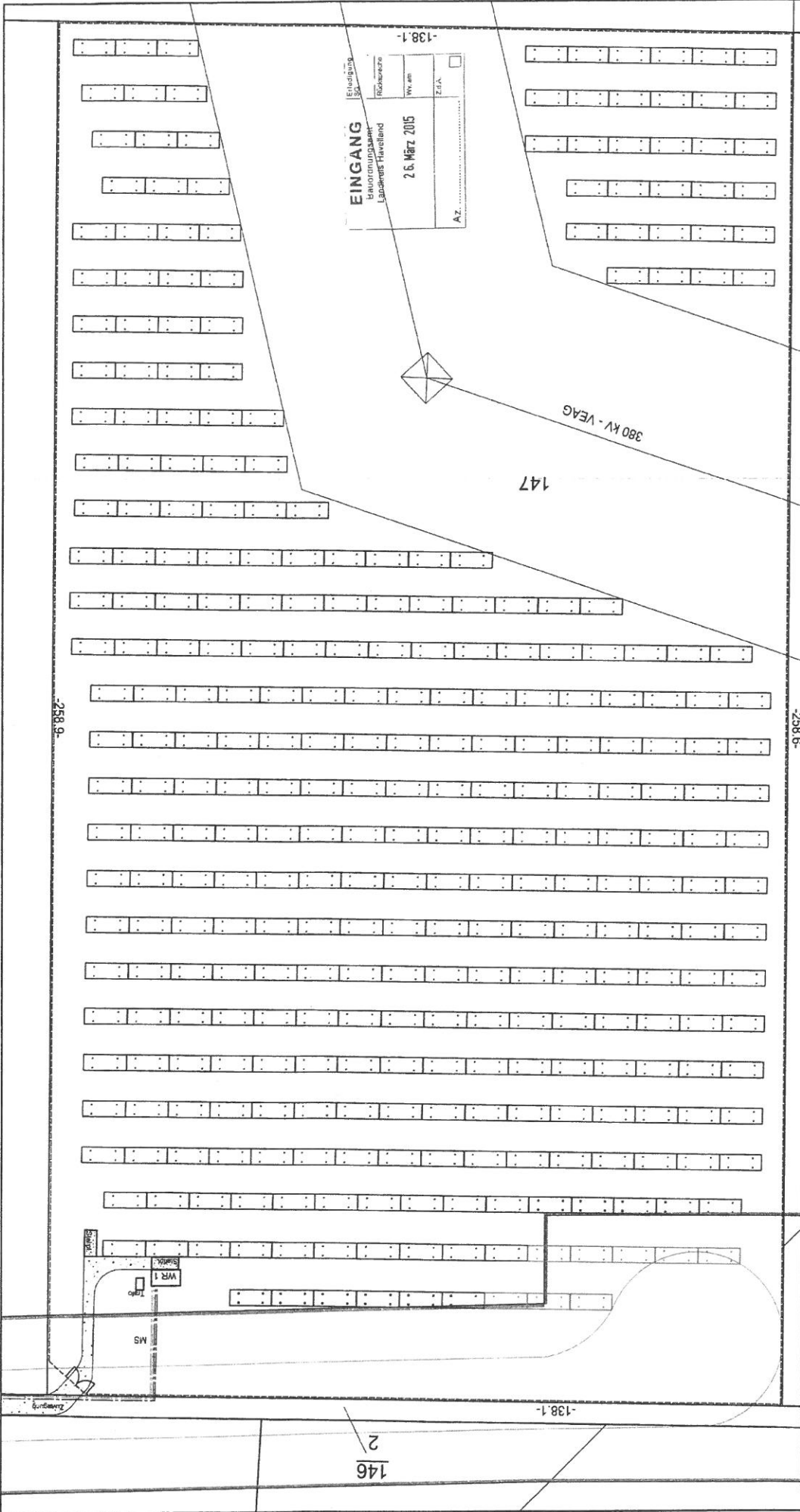
GEMEINDE WUSTERMARK

BEBAUUNGSPLAN GEBIRGEBEIT NORD TEIL 1 MIT INTEGRIERTER GRÜNDORNDUNG BLATT 1 VON 2



Gemeinde Wustermark
Bebauungsplan Gewerbegebiet Nord
mit integrierter Gründordnung
und den Nebenkarten 1 - 3
Maßstab: 1:2500





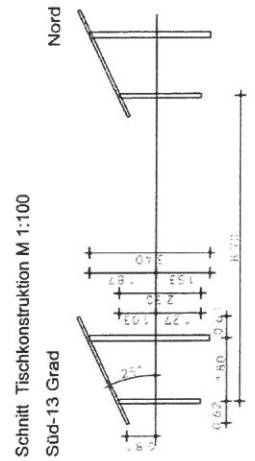
EINGANG
 Brauereigebäude
 Gabelstraße Fließland
 2.6. März 2015
 A.Z.
 Z.F.A.
 Wv. am
 Referenz

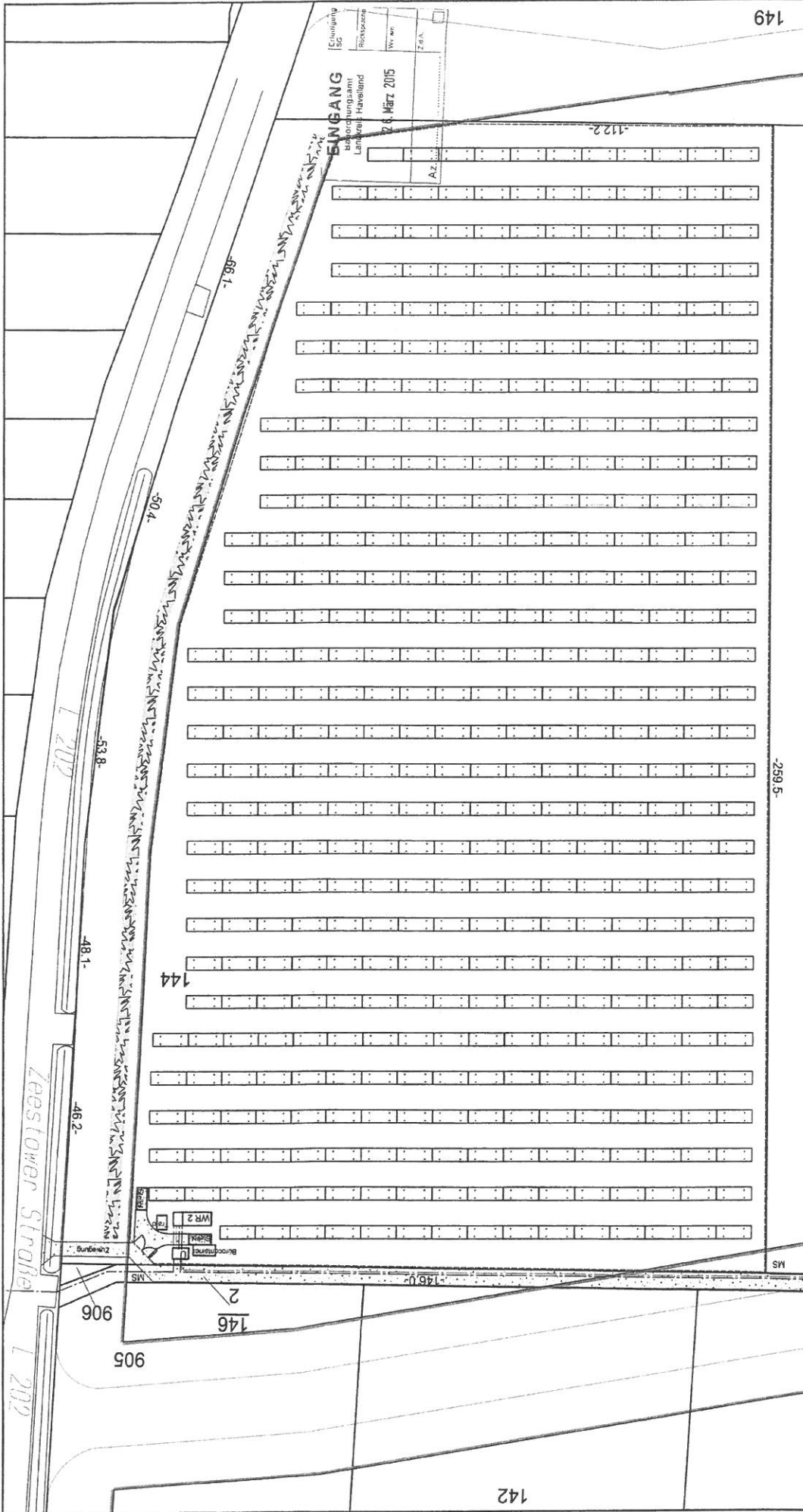
**Neubau Photovoltaikanlage
 "Solarpark Wustermark"**
 Zaeslower Straße, 14641 Wustermark

**Lageplan Flurstück 147
 Anordnung Modultische**

PROJEKT: A.2
 M 1:500
 1.4.2016/1.2.2015
 PLAN 11A

- Wochentlicher 1: Siemens PVS1200
 mit 330 Modultischkonstruktion 1.287 kWp
 6.660 Module 195W MonoSolar F Serie mono
 je 20 Modulen
- Modultisch monokrist. Module mit
 Modulisch Abweichung B-Plan
- Container mit Siemens-Wechselrichter
 Übergabestation/Info
- Mittelspannungstrasse 20 kV +
 Kommunikation/Ethernet
 IS
- Zaunanlage aus Stabgerästen
 Baugrenzen gem. B-Plan
- Flurstücksgrenzen
- Stellplatz 5,0 x 2,3 m
 Zuwegung
- auf gesamter Fläche extensiver Rasen
 und Schotterbeweidung





Neubau Photovoltaikanlage "Solarpark Wustermark" Zeeslower Straße, 14641 Wustermark	
PLAN NR. 1.4.2014/1.2.2015	A 2
M 1:600	1.4.2014/1.2.2015
PLAN NR. 12A	

- Wechselrichter 2: Siemens PVS1800
 mit 433 Modulschuldleistung 1.668,7 kWp
 8.660 Module 195W MonoSolar F Serie mono
 Modulisch monokrist. Module mit
 je 20 Modulen
- WR1 Container mit Siemens-Wechselrichtern
 Übergabestation/Träfo
 Mittelspannungsstelle 20 kV +
 Kommunikation/Ethernet
 Zuneanlage aus Stahlgittermaterialien
 Baugrenzen gem. B-Plan
 Flurstücksgrenzen
 Stellplatz 5,0 x 2,3 m
 Zufahrt
 Straßeneinplanung
 auf gesamer Fläche extensiver Rasen
 und Schotterbelag

